

Von Verona nach Bologna auf dem Tagliatelleweg



Weganweisung für den Tagliatelleweg* von Verona nach Bozen

**Von A.Pichler (2007)
D-82216 Maisach**

mit GPS Wegpunkten aus GPS-File als Beschreibungseckpunkte
über Kompasswinkel- und Streckenentfernungsangaben auch ohne GPS benützbar

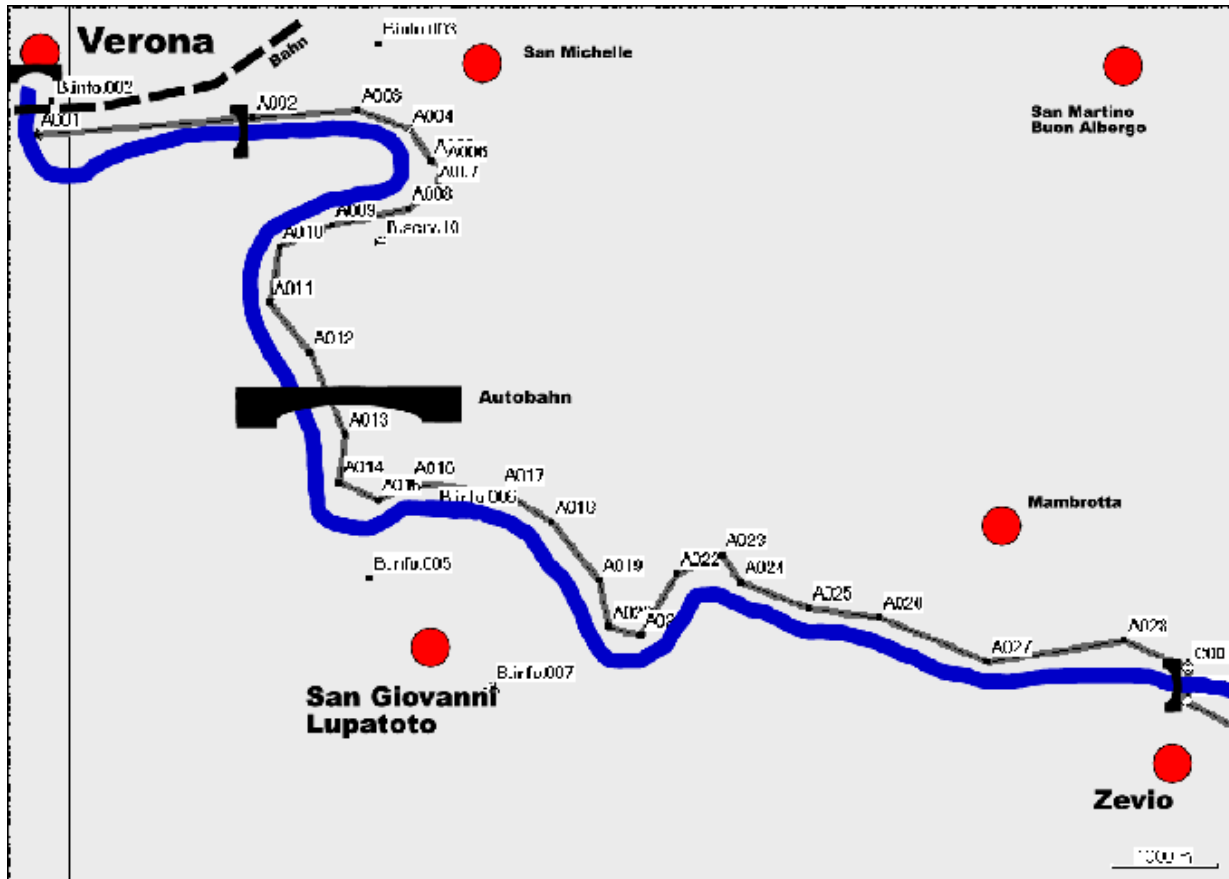
Die nachfolgenden Daten sind alle durch persönliches Wandern, und Abfahren per Roller zur Ergänzung, erarbeitet worden. Es liegen also keine weiteren Urheberrechte darauf. Diese Weganweisung ist frei verwendbar, aber jede Form der Vervielfältigung ist nur mit Angabe der Quelle erlaubt.

* Den Name Tagliatelleweg fand ich passend für diesen Abschnitt, da sich hier sehr viel um Essen und Trinken und Nudeln dreht und weil das Gewirr von Wasserstraßen und Wegen erst mühsam entwirrt werden mußte.

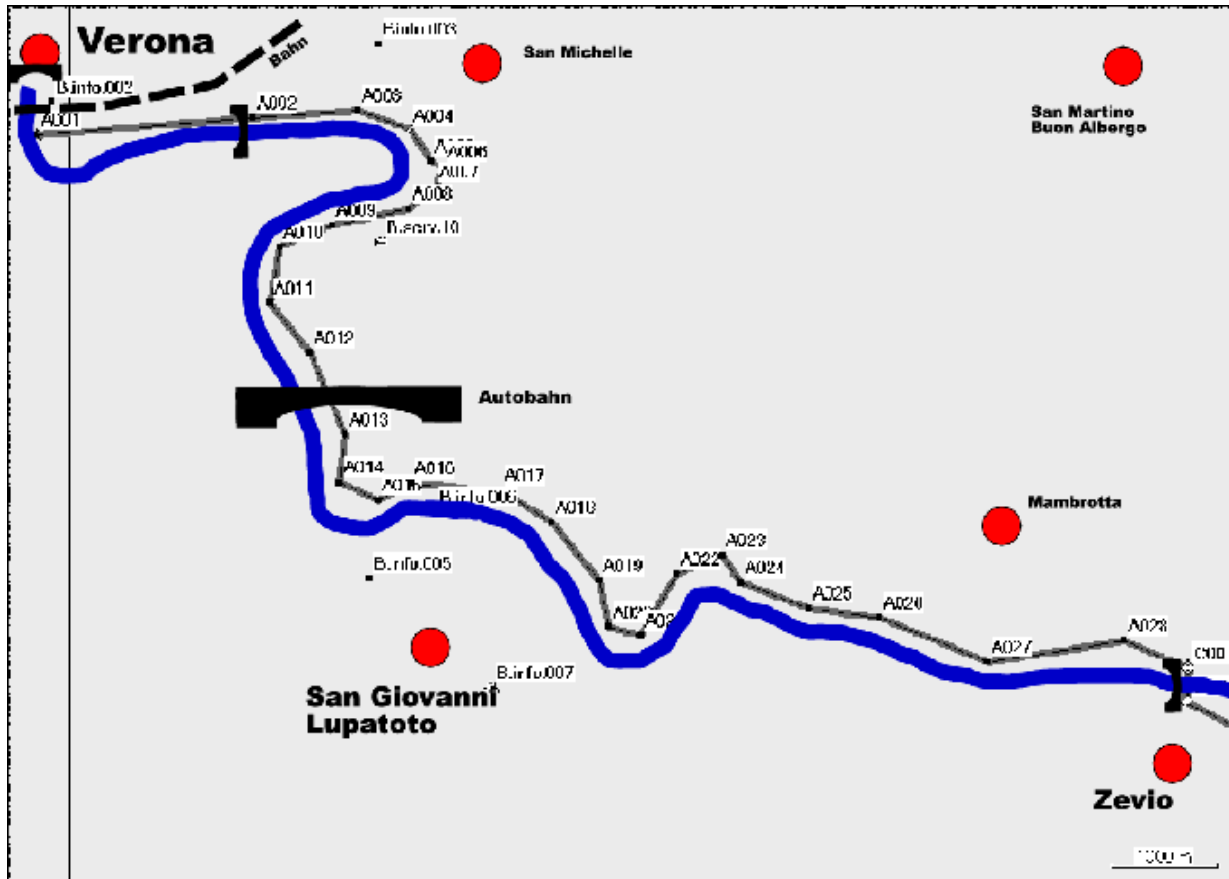
Bei den Skizzen ist der Weg maßstäblich gezeichnet, die zusätzlichen Angaben wie Orte und Brücken, Gewässer ect. sind ca.-Angaben.



Diese Wegbeschreibung wird ergänzt durch ein GPS-File, das alle Wegpunkte enthält. Dieses und weitere Informationen können auf meiner Homepage <http://alfreds.liveline.de> eingesehen werden.

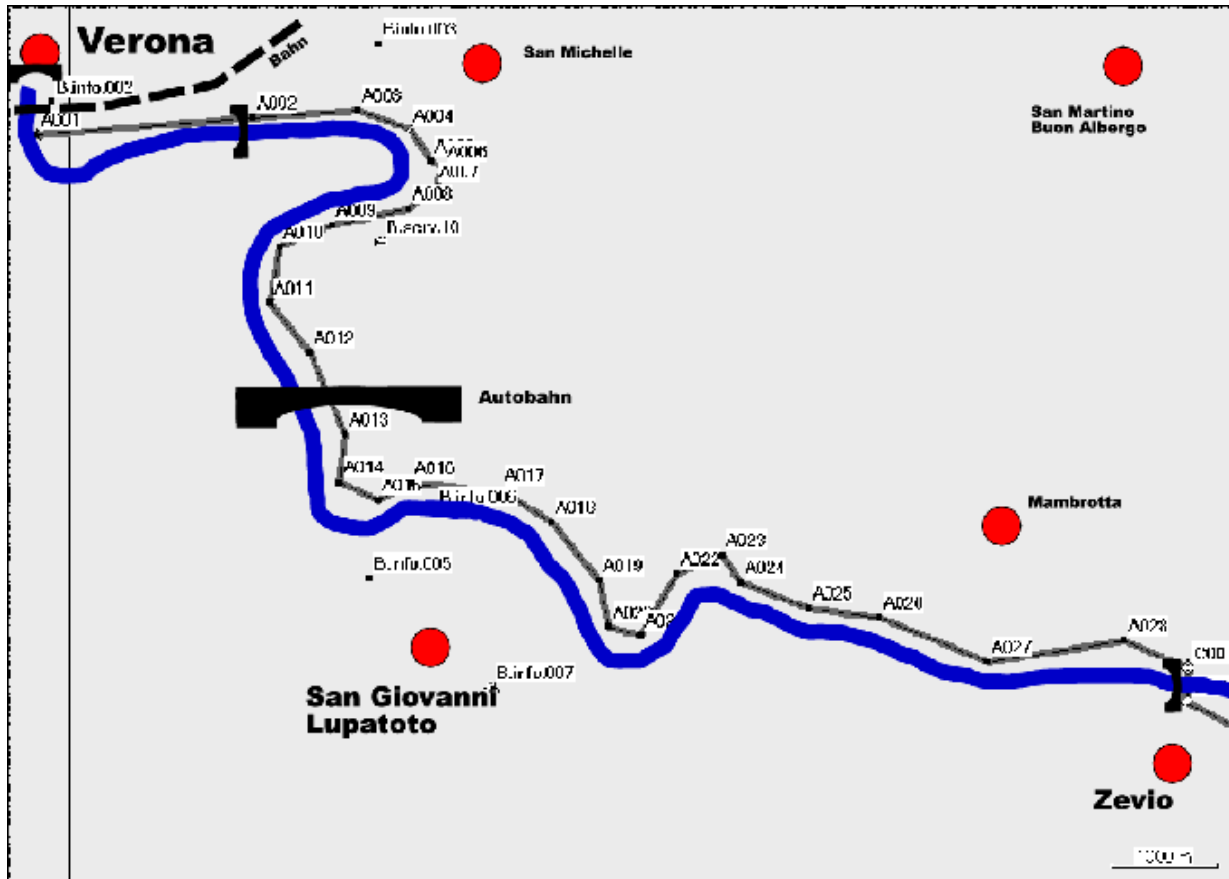
WP-Name	Bezeichnung	Diff-Weg	Hinweis	Kompass	Gesamt-Strecke	Hinweis
		in km		Richtung	in km	
	Kompassrichtungen:					
	Norden			0° true		
	Osten			90° true		
	Süden			180° true		
	Westen			270° true		



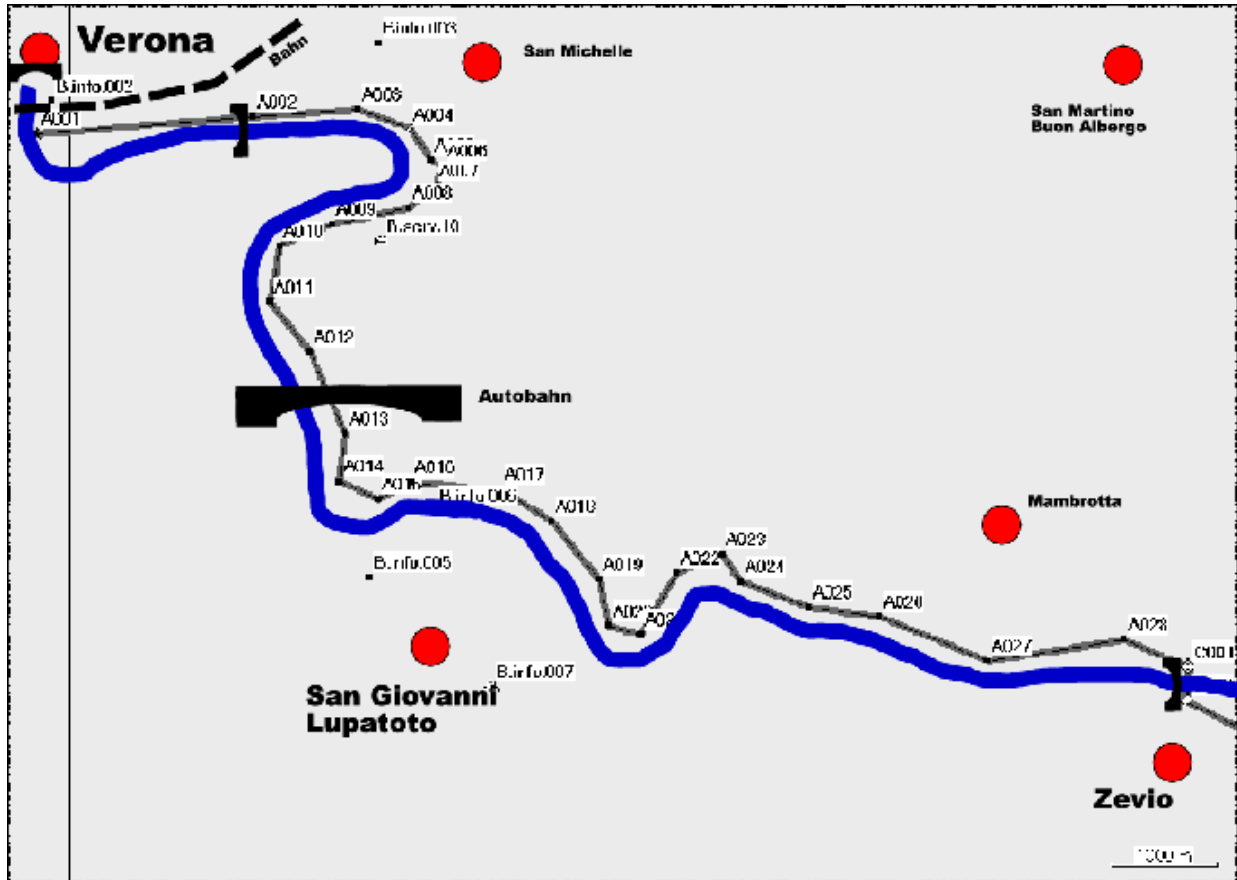
WP-Name	Bezeichnung	Diff-Weg		Kompass	Strecke	
		in Km		°	in Km	
Route	V-B-T (Gesamtstrecke)				147 km	
Route	Verona-Zevio				17,8 km	
A001	Bahnunterführung	0	☞		0	🎯
		An der Etsch flußabwärts linksseitig und unter der Bahnunterführung hindurch durch die Reitsportanlage oder am Flußufer entlang immer am Flußufer entlang, mehrere Wege möglich				
A002	Brücke Pestrino	2,05	↓	86	2,05	
		darunter durchgehen, linke Flußseite beibehalten				
A003	Uferweg	0,990	↓	86	3,04	
		am Flußufer entlang				
A004	kleine Brücke	0,530	→	109	3,570	
		über die kleine Brücke gehen				
A005	Uferweg Ende	0,360	↓	148	3,930	
		auf Weg weitergehen				



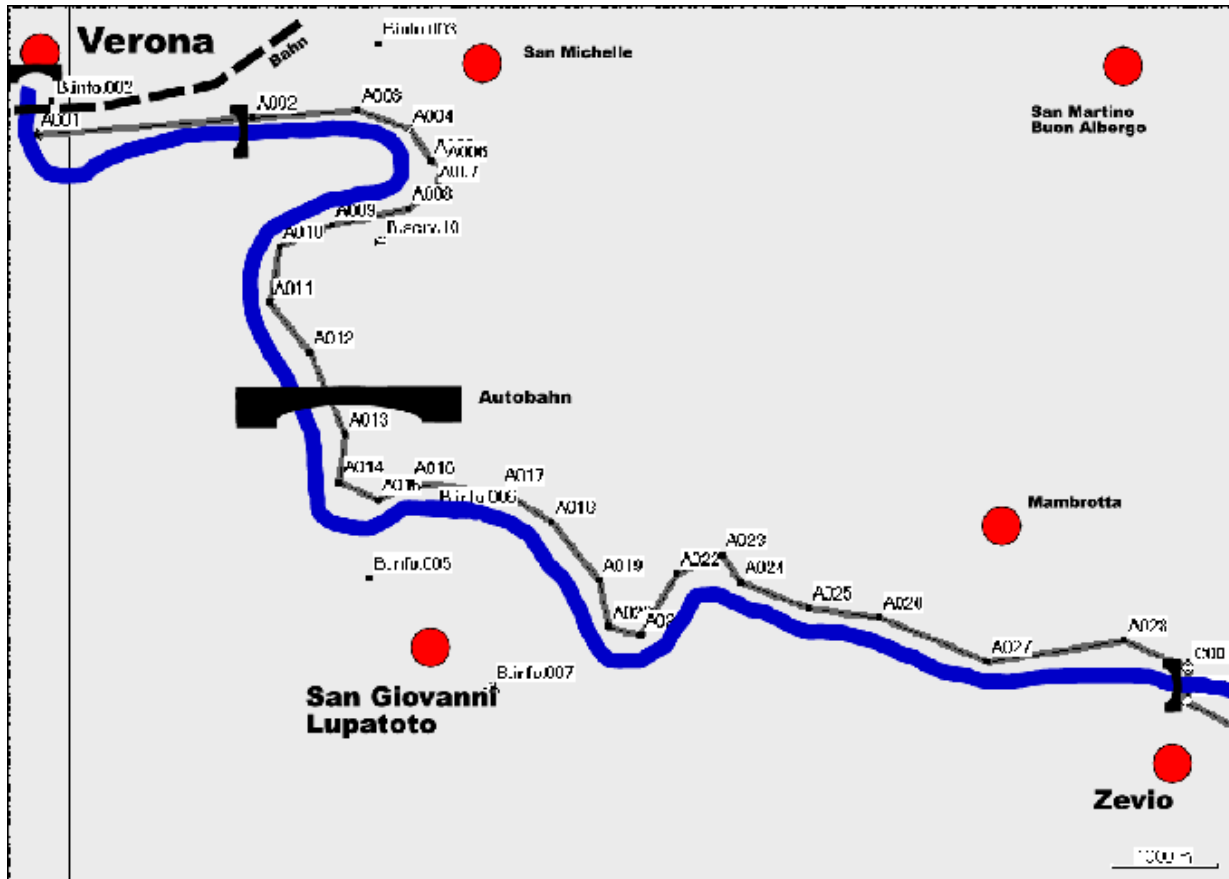
WP-Name	Bezeichnung	Diff-Weg		Kompass	Strecke	
A006	Abzw Str,	0,120	→	111	4,050	
		rechts halten				
A007	Abzw Schloss	0,210	→	202	4,260	
		rechts zum Schloss gehen				
A008	Schlossgartentor	0,320	 →	231	4,580	
		rechts durch das kleine Tor in den Garten gehen				
A009	Dammweg	0,730	↓	258	5,310	
		auf Weg weitergehen				
A010	unterwegs	0,550	↓	248	5,860	
		auf Weg weitergehen				
A011	unterwegs	0,550	↓	189	6,410	
		auf Weg weitergehen				
A012	unterwegs	0,590	↓	141	7,000	
		auf Weg weitergehen				





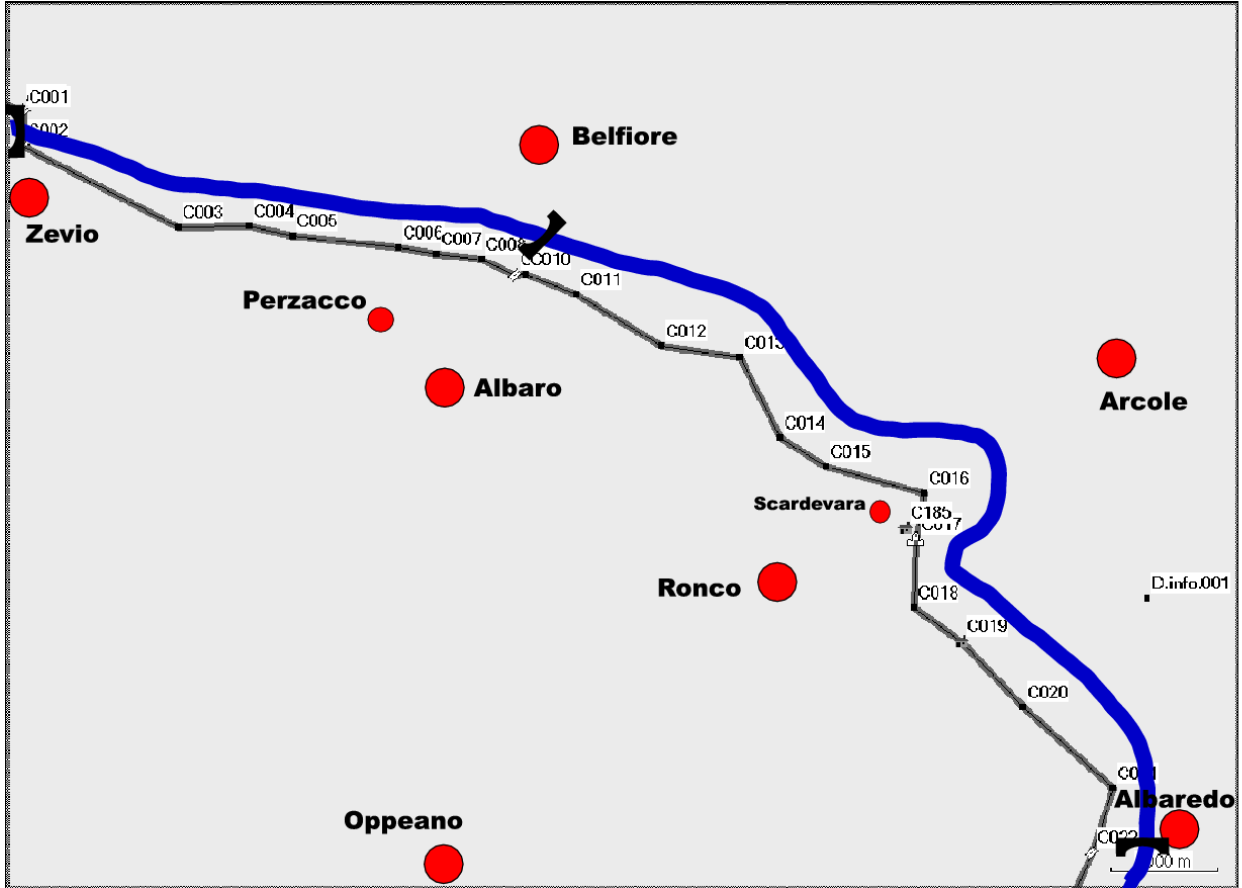
WP-Name	Bezeichnung	Diff-Weg		Kompass	Strecke	
A013	Autobahnbrücke	0,840	↓	156	7,840	
		unten durchgehen				
A014	unterwegs	0,460	↓	186	8,300	
		auf Damm-oder Uferweg weiter				
A015	unterwegs	0,390	↓	115	8,690	
		auf Weg weiter				
A016	unterwegs	0,350	↓	63	9,040	
		auf Weg weiter				
A017	unterwegs	0,850	↓	95	9,890	
		auf Weg weiter				
A018	unterwegs	0,610	↓	123	10,500	
		auf Weg weiter				
A019	unterwegs	0,700	↓	141	11,200	
		auf Weg weiter				



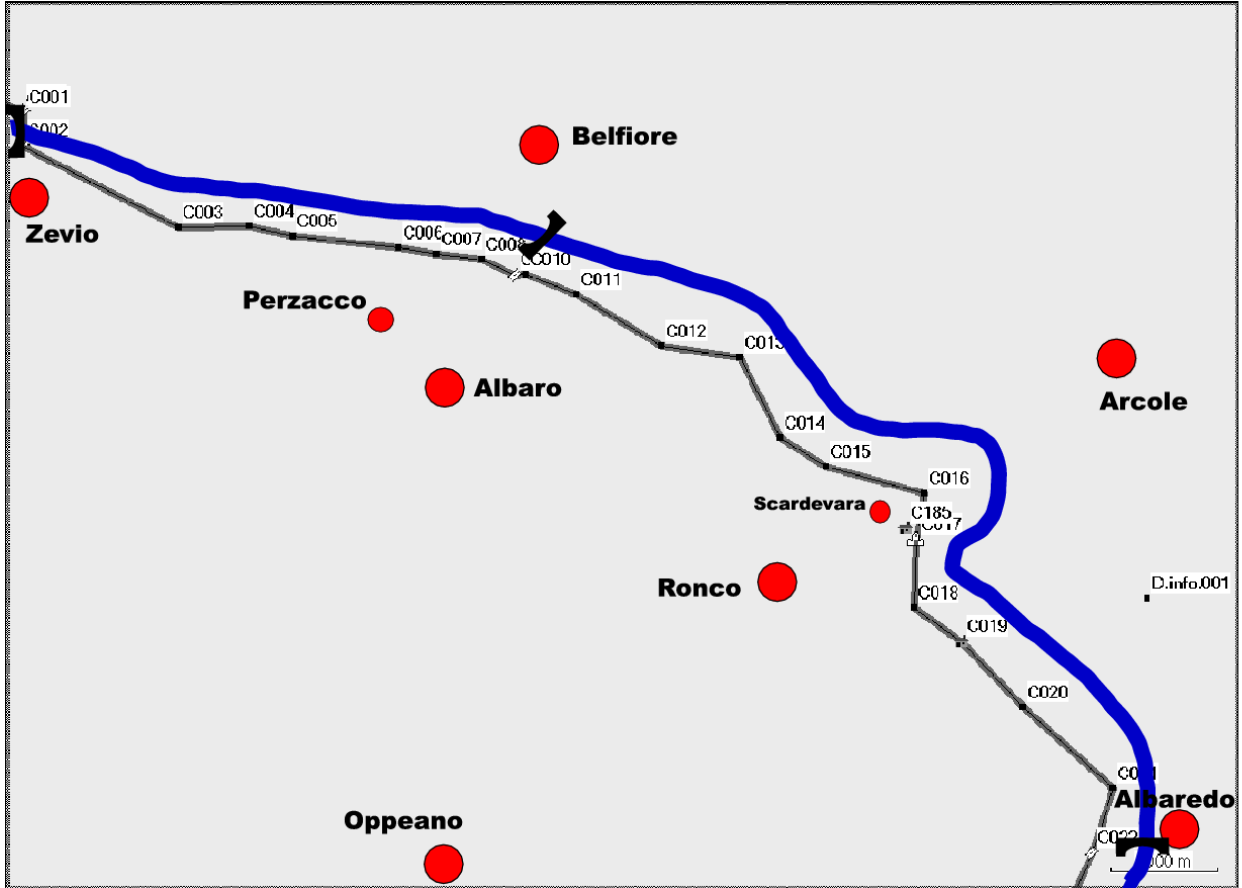
WP-Name	Bezeichnung	Diff-km		Kompass	Strecke	
A020	unterwegs	0,400	↓	168	11,600	
		auf Weg weiter				
A021	unterwegs	0,300	↓	106	11,900	
		auf Weg weiter				
A022	unterwegs	0,700	↓	31	12,600	
		auf Weg weiter				
A023	unterwegs	0,500	↓	68	13,100	
		auf Weg weiter				
A024	unterwegs	0,300	↓	146	13,400	
		auf Weg weiter				
A025	unterwegs	0,700	↓	111	14,100	
		auf Weg weiter				
A026	unterwegs	0,600	↓	97	14,700	
		auf Weg weiter				



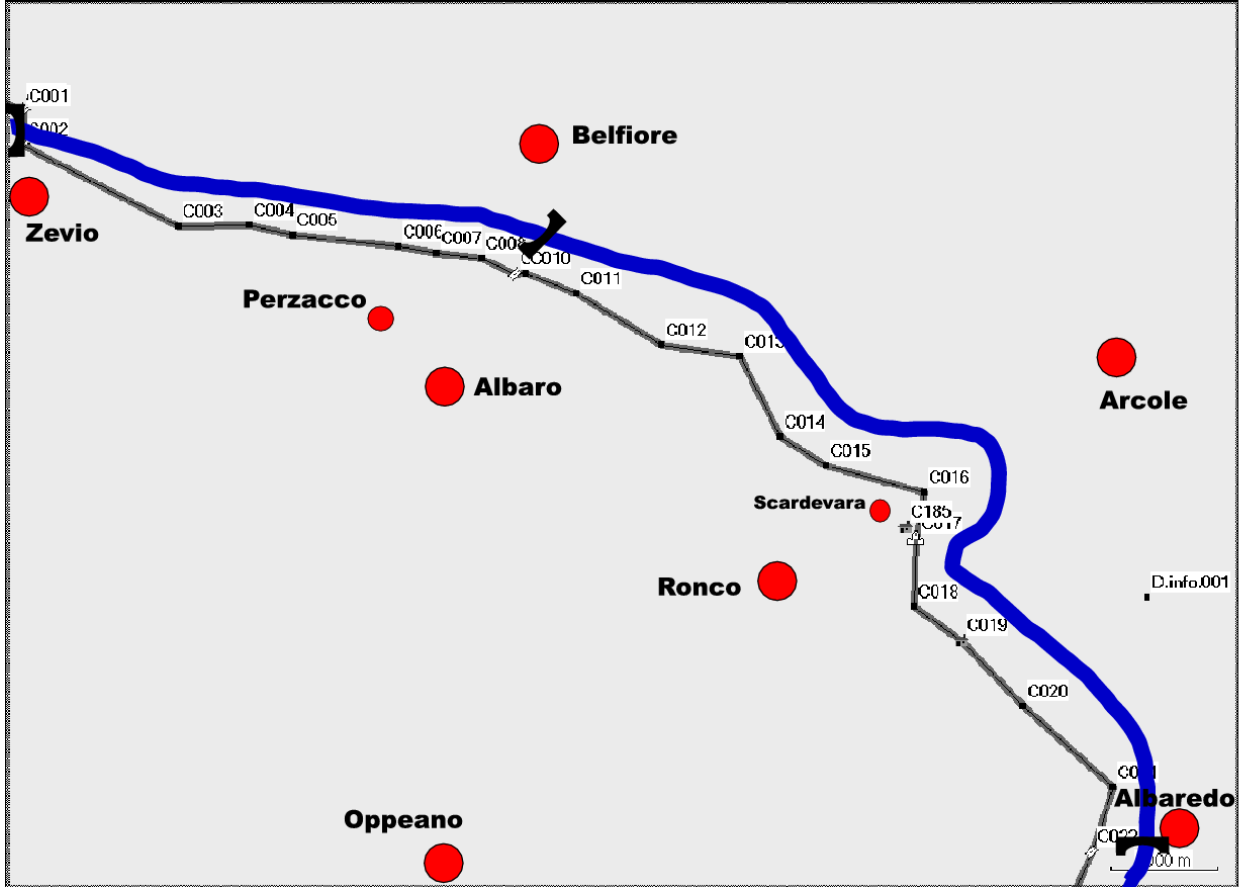
WP-Name	Bezeichnung	Diff-km		Kompass	Strecke		
A027	Dammweg	1,100	 ←	113	15,800		
		auf Dammweg zurueckkehren, Uferweg wird spaeter durch Gaertnerei blockiert					
A028	Dammweg	1,400	↓	81	17,200		
		auf Dammweg weiter					
A029	Zevio Brucke	0,600	 →	113	17,800		
		über die Brücke auf die andere Flußseite wechseln					
Ende Route Verona-Zevio							



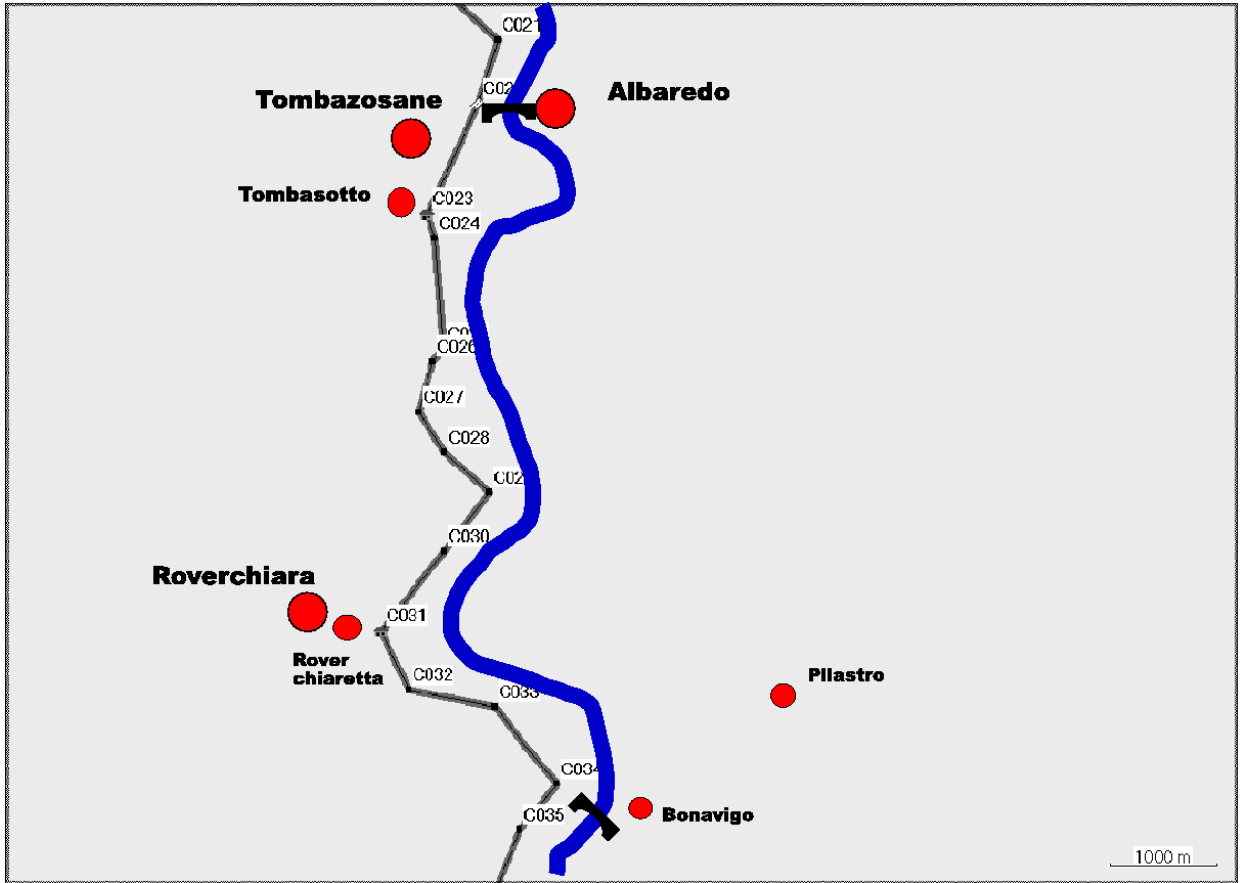
WP-Name	Bezeichnung	Diff-Weg		Kompass	Strecke	
Route	Zevio - Legnago				31,3 km	
C001	Zevio Brucke N		→		17,8	
		ueber Bruecke gehen				
C002	Zevio Brucke S	0,31	←	183	18,11	📍
		nach der Bruecke links auf dem Dammweg weiter				
C003	Dammweg	1,67	↓	117	19,77	
		auf Weg weitergehen				
C004	Abzw	0,66	↓	89	20,43	
		auf Weg weitergehen				
C005	Abzw Landwirtschaftsweg = Sackkgasse	0,42	↓	103	20,85	
		auf Weg weitergehen				
C006	Uferweg Einmuendung	1,01	↓	96	21,86	
		auf Uferweg weiter				



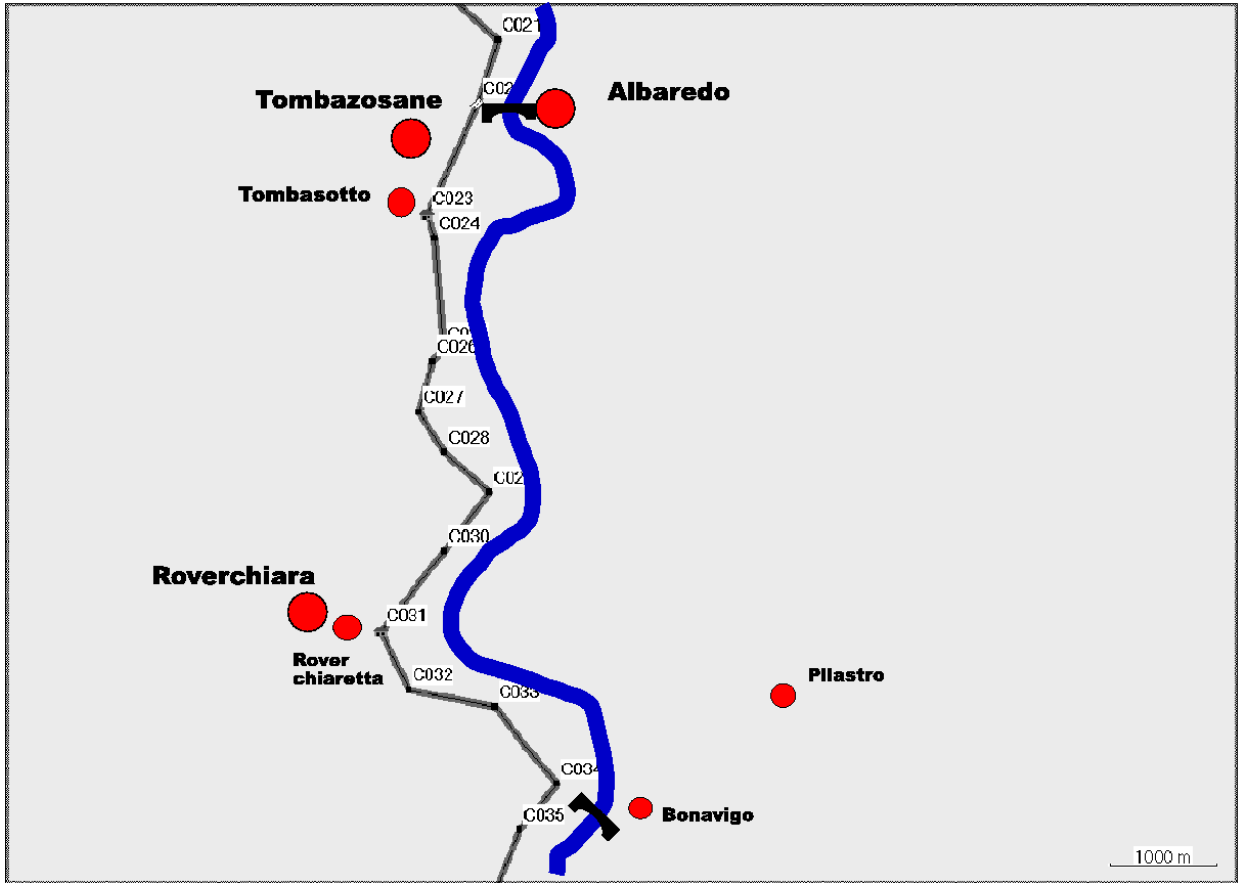
WP-Name	Bezeichnung	Diff-Weg		Kompass	Strecke	
C007	Abzw Perzacco	0,36	↓	96	22,22	
		auf Weg weitergehen				
C008	Leitungsbrücke	0,43	↓	96	22,65	
		drunter weitergehen				
C009	Brücke bei Albaro	0,35	↓	115	23,00	🕒
		auf Weg weitergehen				
C010	Dammweg	0,10	↓	87	23,1	
		auf Dammweg weiter				
C011	Abzw	0,52	👉 ←	111	23,62	
		auf Landwirtschaftsweg weiter				
C012	Dammweg	0,93	↓	121	24,55	
		auf Landwirtschaftsweg weiter				
C013	Stromleitung	0,75	↓	98	25,3	
		auf Landwirtschaftsweg weiter				



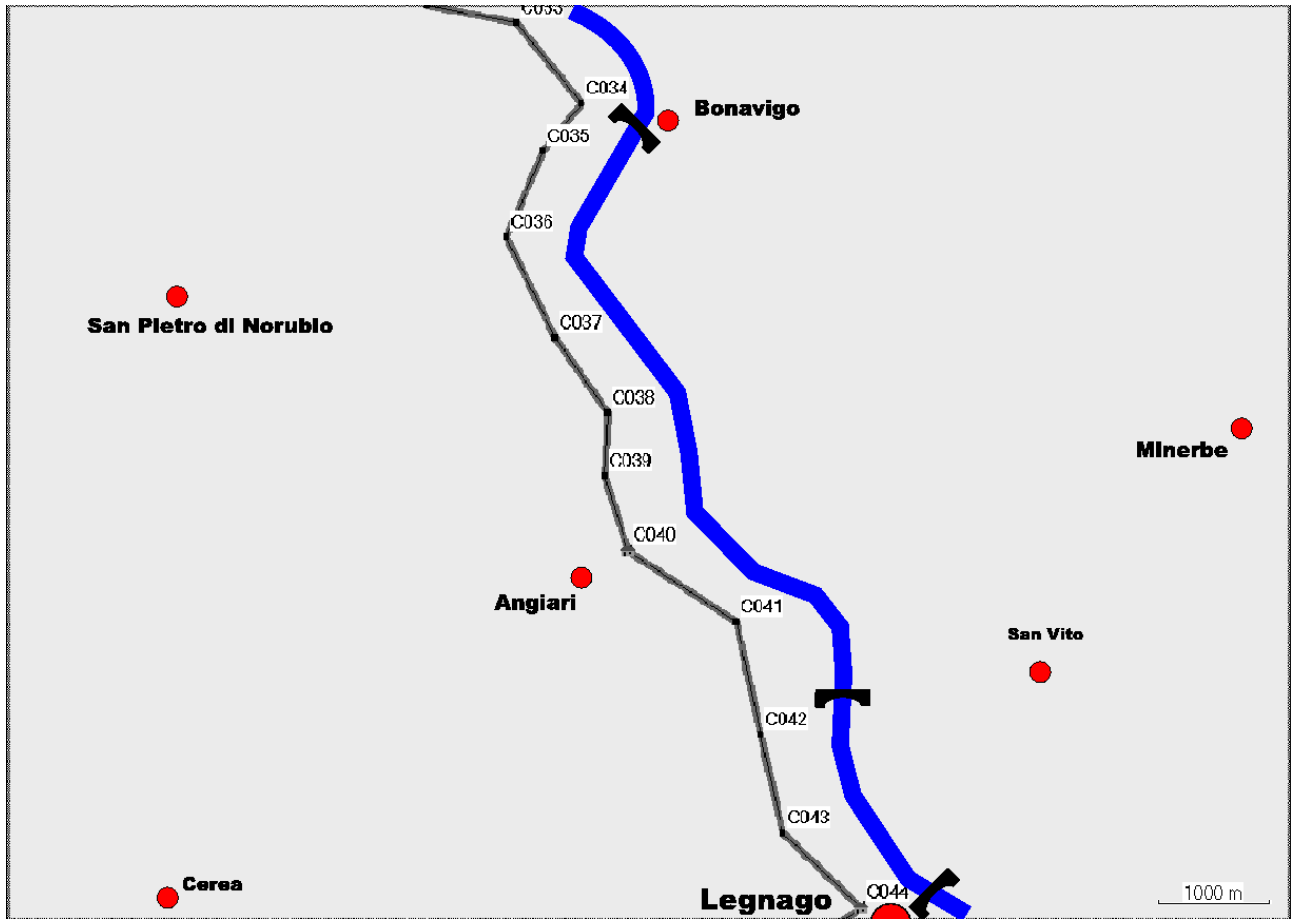
WP-Name	Bezeichnung	Diff-Weg		Kompass	Strecke	
C014	Strasse	0,84	↓	153	26,14	
		auf Dammstr weiter				
C015	Abzw Scardevara	0,51	👁️ →	121	26,65	
		Weg durch Ortschaft ist kürzer und besser				
C016	Dammweg	0,96	↓	105	27,61	
C017	Kirche Scardevara	0,49	↗️	191	28,1	
		nach der Kirche wieder auf den Dammweg hoch				
C018	Dammweg	0,6	↓	182	28,7	
		auf Dammweg weiter				
C019	Abzw Ronco	0,6	↓	125	29,3	🗺️
		auf Dammweg weiter, in Ronco Einkaufsmöglichkeit				
C020	Stromleitung	0,8	↓	136	30,1	
		auf Dammweg weiter				



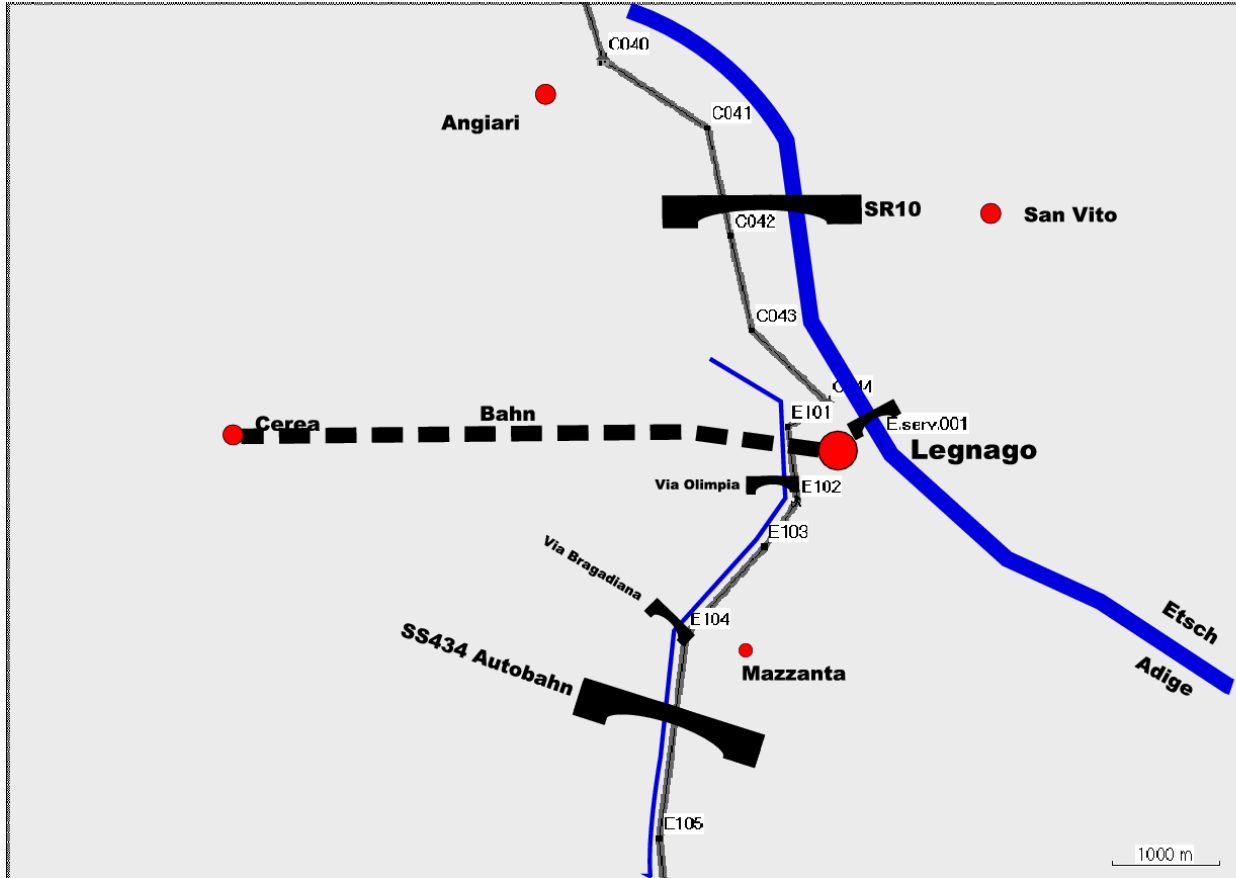
WP-Name	Bezeichnung	Diff-Weg		Kompass	Strecke	
C021	Leitungsbrücke	1,1	↓	132	31,2	
		auf Dammweg weiter				
C022	Brücke Albaredo	0,7	↓	198	31,9	⦿
		auf Dammweg weiter, in Albaredo Einkaufsmöglichkeit				
C023	Abzw Tombazosana	1,1	☞ →	204	33,0	
		Dammstr verlassen, zur Str gehen				
C024	Abzw Str.	0,2	←	162	33,2	
		bei kleiner Kapelle auf der Straße weiter				
C025	Landstr.	1,1	↓	176	34,3	
C026	Straße mündet auf Damm	0,1	↗	221	34,4	
		mit Str auf Damm				
C027	Weg / Teerende	0,5	↓	195	34,9	
		auf Dammweg weiter				



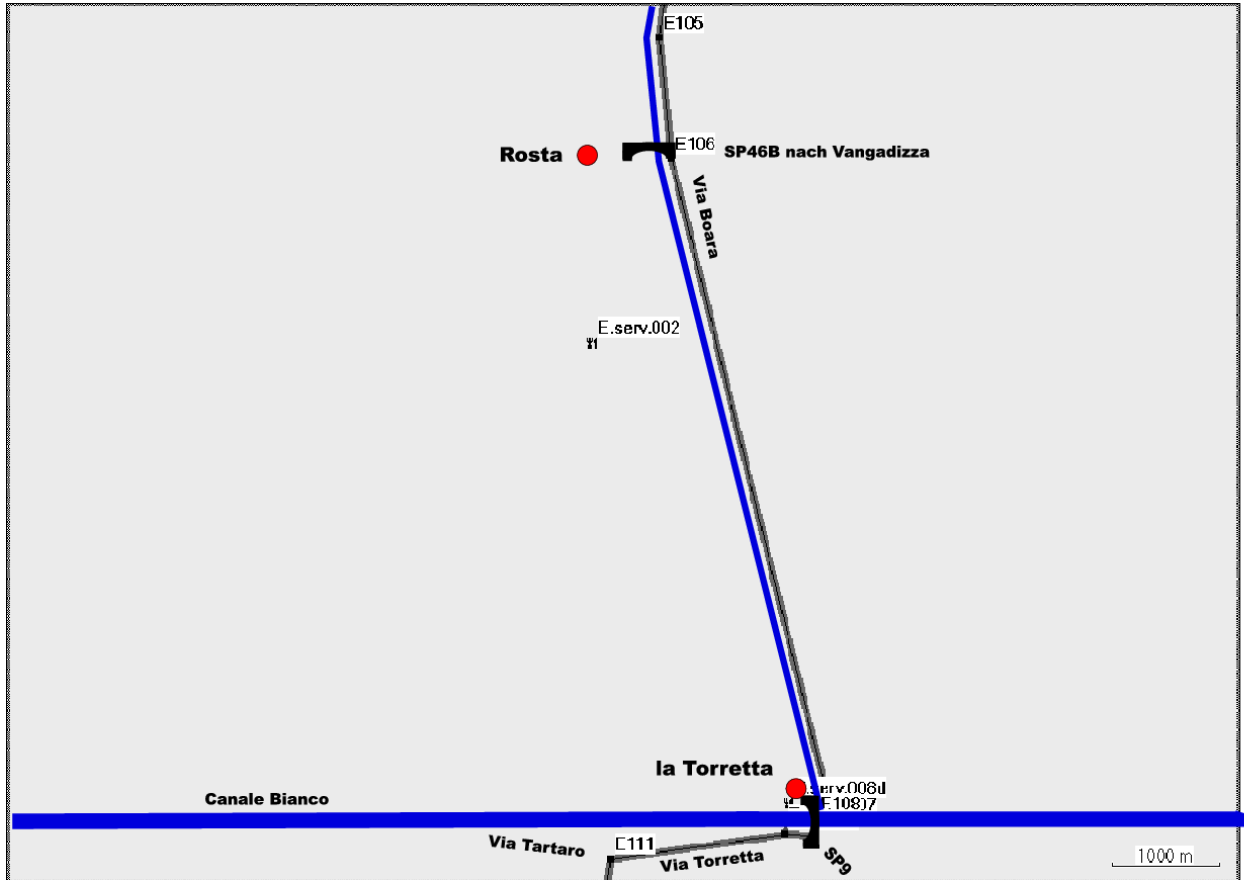
WP-Name	Bezeichnung	Diff-Weg		Kompass	Strecke		
C028	Dammweg	0,5	↓	148	35,4		
		auf Dammweg weiter					
C029	Dammweg	0,6	↓	131	36,0		
		auf Dammweg weiter					
C030	Dammweg	0,7	↓	217	36,7		
		auf Dammweg weiter					
C031	Infotafel Roverchiara	0,9	↓	218	37,6		
		auf Dammweg weiter					
C032	Dammweg	0,6	↓	154	38,2		
		auf Dammweg weiter					
C033	Dammweg	0,9	↓	101	39,1		
		auf Dammweg weiter					
C034	Dammweg	0,9	↓	141	40,0		
		auf Dammweg weiter					





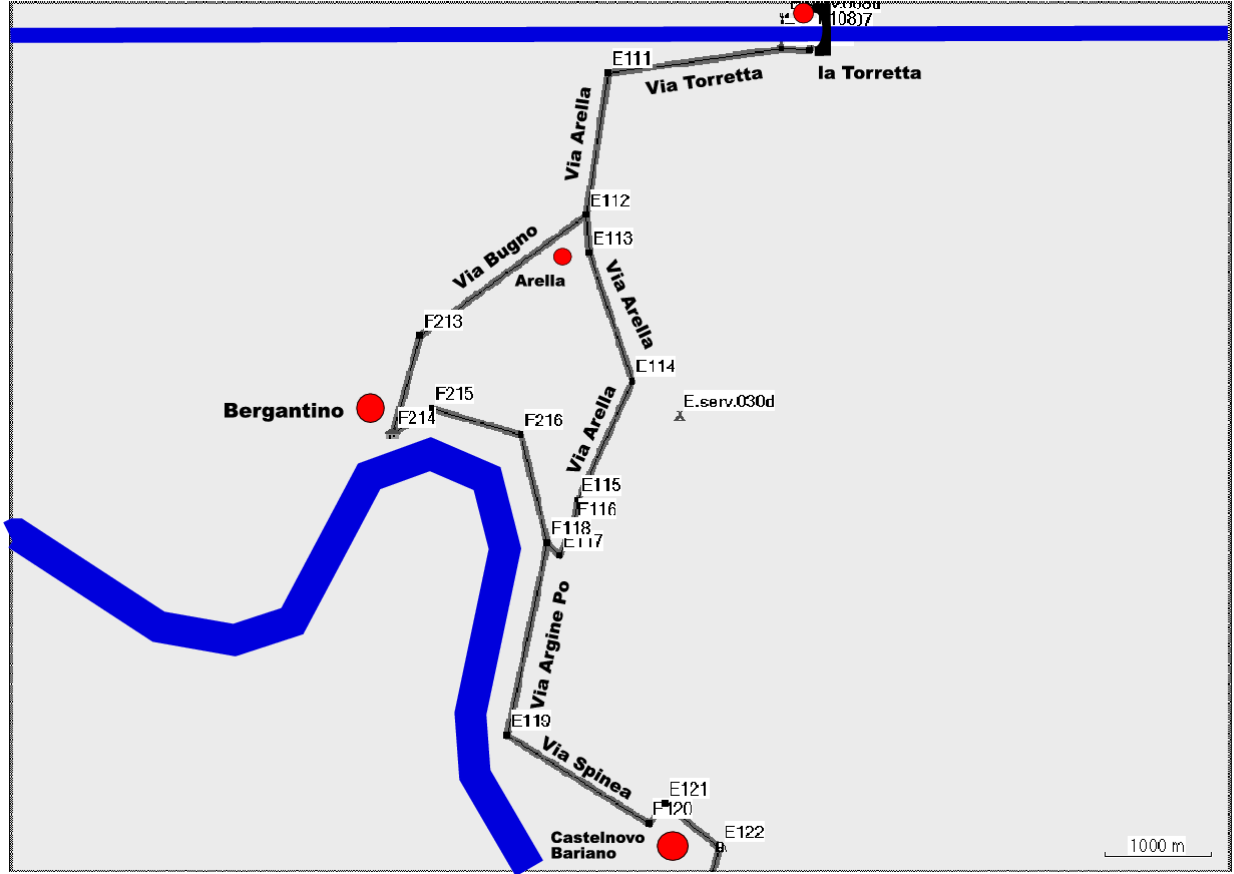
WP-Name	Bezeichnung	Diff-Weg		Kompass	Strecke	
C035	Infotafel Bruecke	0,5	↓	218	40,5	
		auf Dammweg weiter				
C036	Dammweg	0,9	↓	203	41,4	
		auf Dammweg weiter				
C037	Dammweg	1,0	↓	154	42,4	
		auf Dammweg weiter				
C038	Dammweg Kieswerk	0,8	↓	145	43,2	
		auf Dammweg weiter				
C039	Dammweg Teer/Kies	0,6	↓	183	43,8	
		auf Dammweg weiter				
C040	Abzw Augiari	0,7	↓	163	44,5	🗺️
		auf Dammweg weiter				
C041	Dammweg	1,2	↓	123	45,7	
		auf Dammweg weiter				








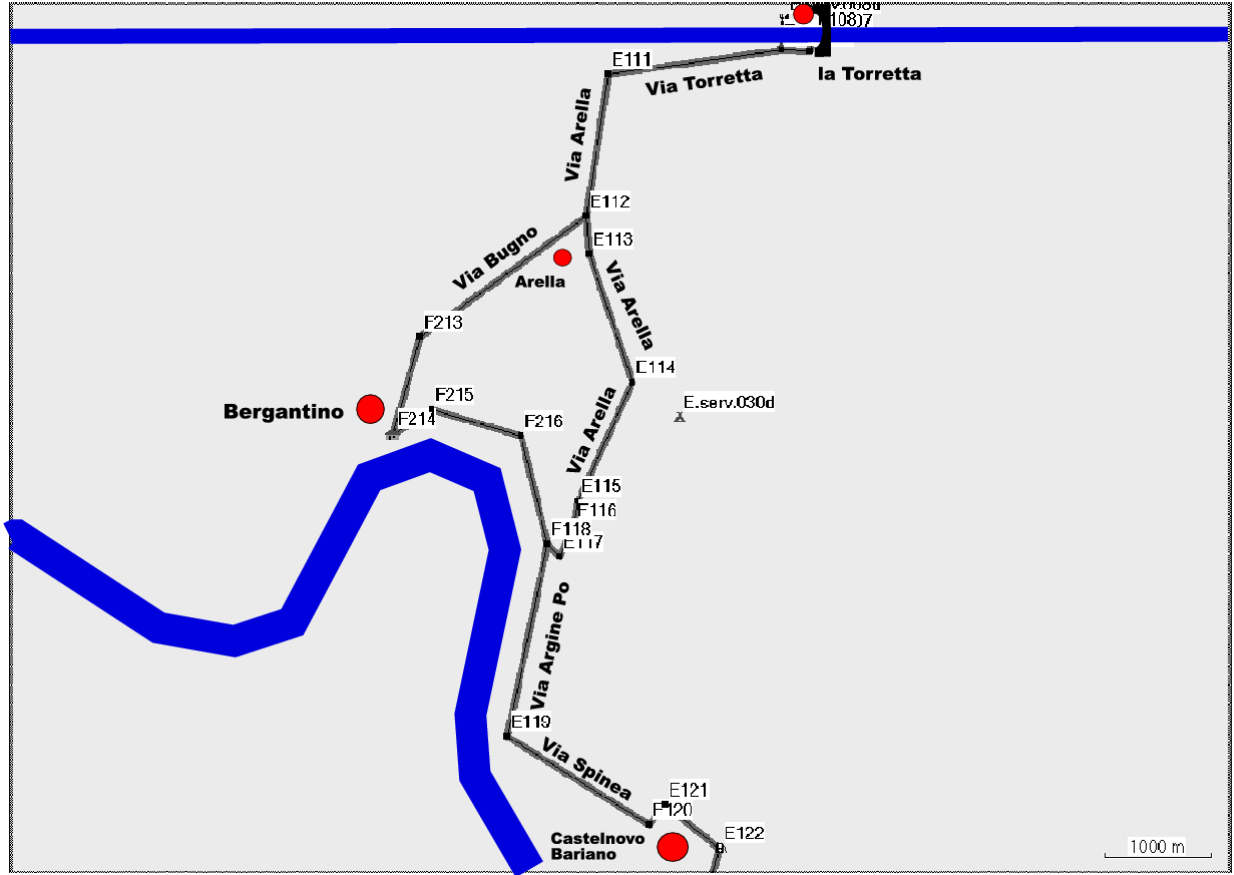
WP-Name	Bezeichnung	Diff-Weg		Kompass	Strecke	
C042	Dammweg	1,0	↓	168	46,7	
		auf Dammweg weiter				
C043	Dammweg	0,9	↓	167	47,6	
		auf Dammweg weiter				
C044	Abzw Legnago	1,0	→	134	48,6	🗺️
		in Nähe Ufer-Restaurant in Str. einbiegen				
C045	Kanal Legnago	0,5	←	238	49,1	
		in Richtung Bahnunterführung weiter				
Ende Route Zevio - Legnago						



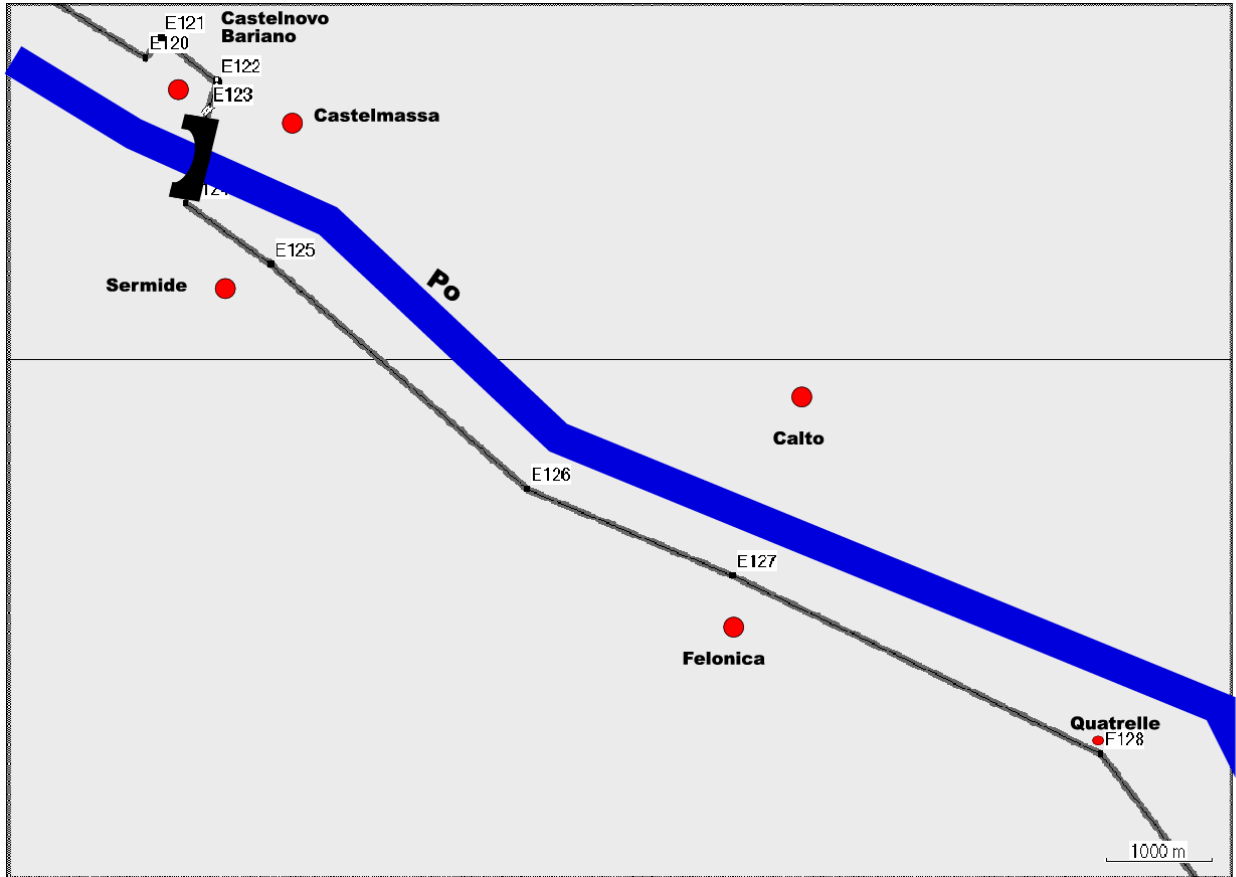
WP-Name	Bezeichnung	Diff-Weg		Kompass	Strecke	
Route	Legnago - Malacappa				82,5 km	
E102	Legnago Kanal Via Olympia			234	50,1	
		auf der Ostseite des Kanals bleiben, nicht über die Brücke				
E103	am Kanal	0,52	↓	216	50,62	
		auf der Ostseite des Kanals entlang				
E104	Brucke Corte Pragadina	1,11	↓	222	51,73	
		auf der Ostseite des Kanals entlang				
E105	Hochspannungsleitung	1,95	↓	187	53,68	
E106	Brucke Corte del Rosta	1,14	↓	175	54,82	
		auf der Ostseite des Kanals entlang				
E107	Muendung Kanal	6,38		166	61,2	
		auf die Straßenbrücke gehen und den Kanal überqueren und zur Hauptstr gehen				






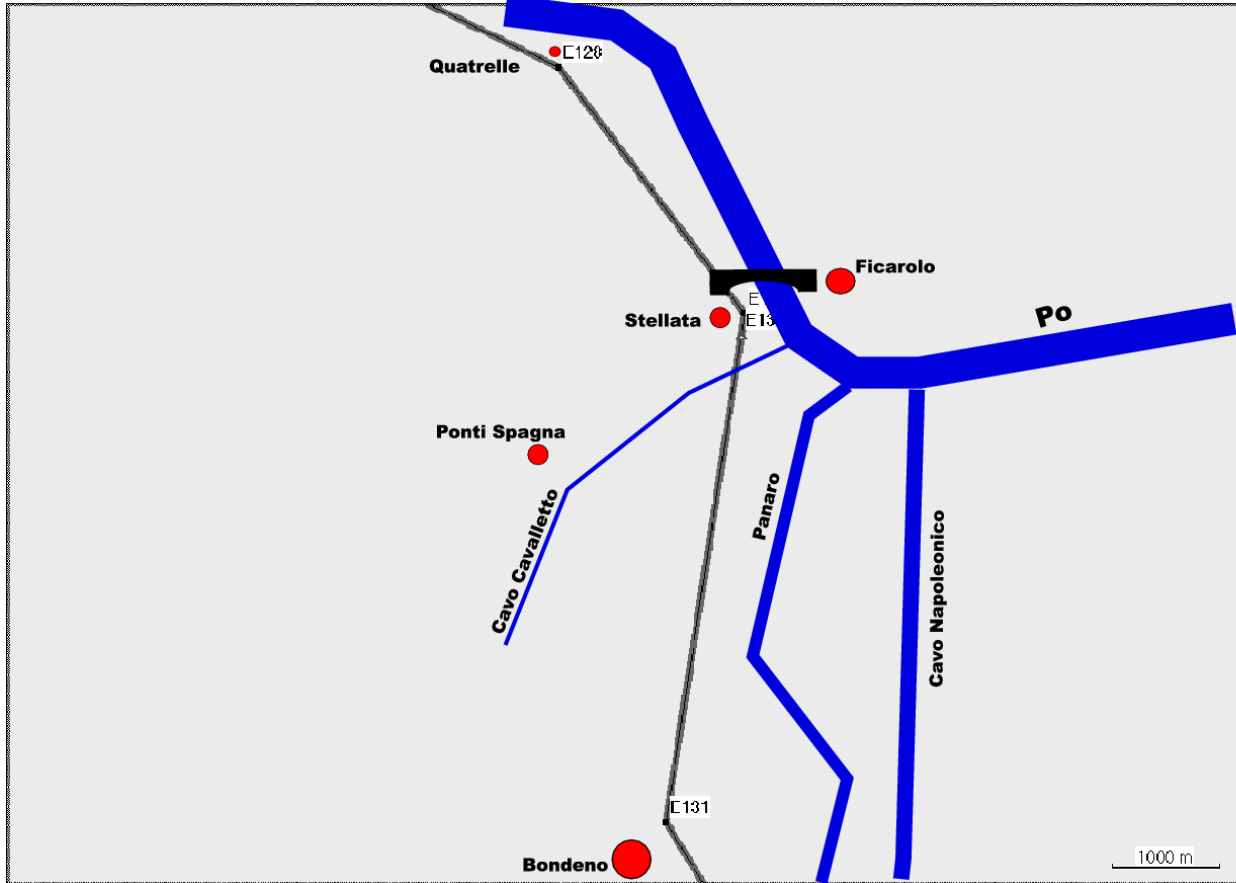
WP-Name	Bezeichnung	Diff-Weg		Kompass	Strecke	
E108	Bruecke Toretta	0,2	←	267	61,4	
		über die Brücke auf die andere Flußseite wechseln				
E109	Via Toretta	0,1	 →	184	61,5	
		rechts abbiegen: Achtung unbedingt erst in die Via Torretta einbiegen, nicht zwischen den Wassern				
E110	an kaputter Brucke	0,3	 ↓	272	61,8	
		Kontrolle: die Brückenreste müssen sich rechts vom Weg befinden				
E111	via Toretta in via Arella	1,7	←	262	63,5	
		links abbiegen				
E112	Abzw Bergantino	1,4		189	64,9	
		Siehe eigener Abschnitt Bergantino Variante Variante über Bergantino ist länger aber Einkaufsmoeglichkeit und Trattoria				
E113	Kreuzung	0,3	←	176	65,2	
		links halten				



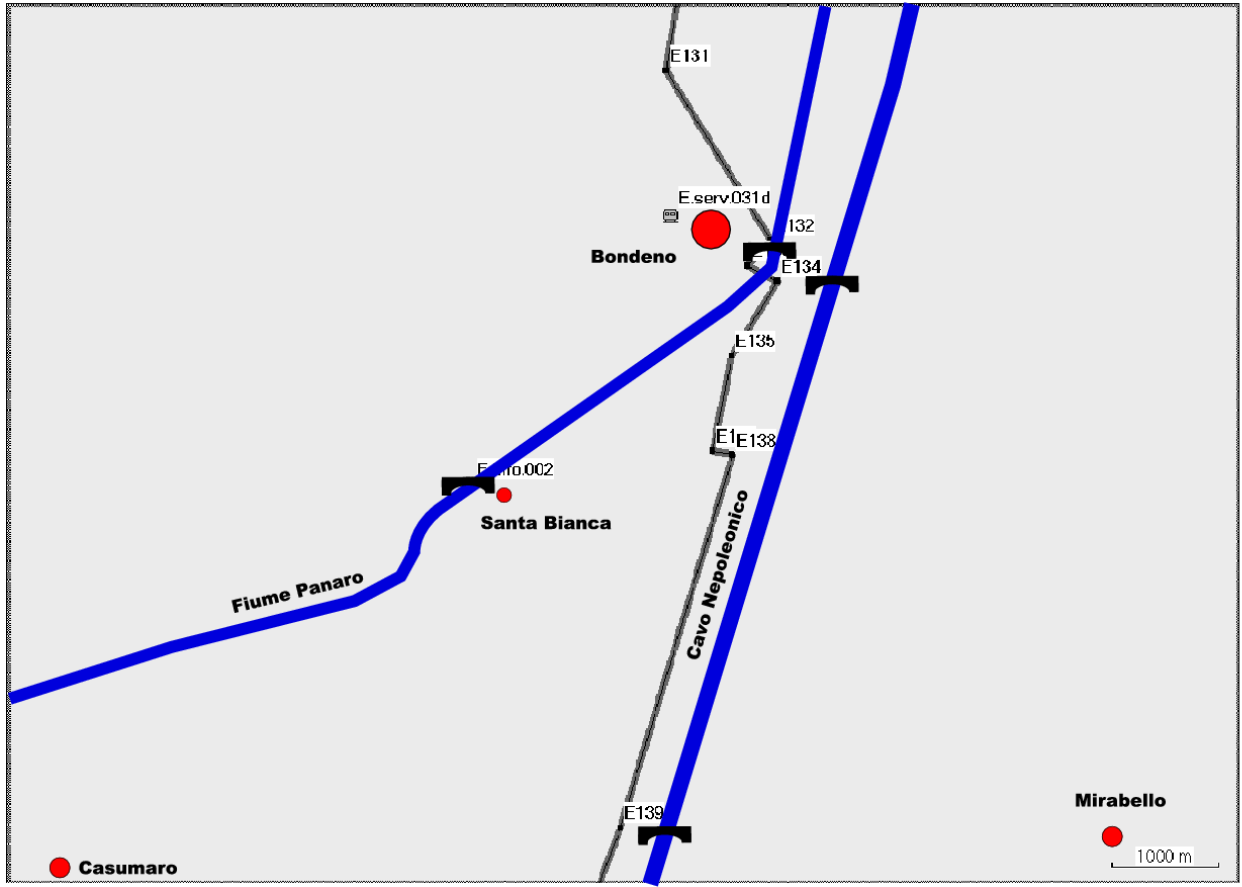
WP-Name	Bezeichnung	Diff-Weg		Kompass	Strecke	
E114	Abzw Restaurant	1,3	↓ ▲	161	66,5	📶
		beim Restaurant uebernachten im Zelt erlaubt				
E115	Hauptstr	1,2	←	205	67,7	
		links einbiegen				
E116	Abzw Po	0,3	→	189	68	
		rechts abbiegen				
E117	Kapelle	0,3	→	204	68,3	
		rechts abbiegen				
E118	Po-Dammstr	0,2	←	315	68,5	
		links abbiegen auf Dammstr				
E119	Abzw Castelnovo	1,8	👉 ←	192	70,3	
		Dammstr verlassen, in Via Spinea einmünden				
E120	via Spinea via Matteotti	1,6	←	122	71,9	
		links abbiegen				



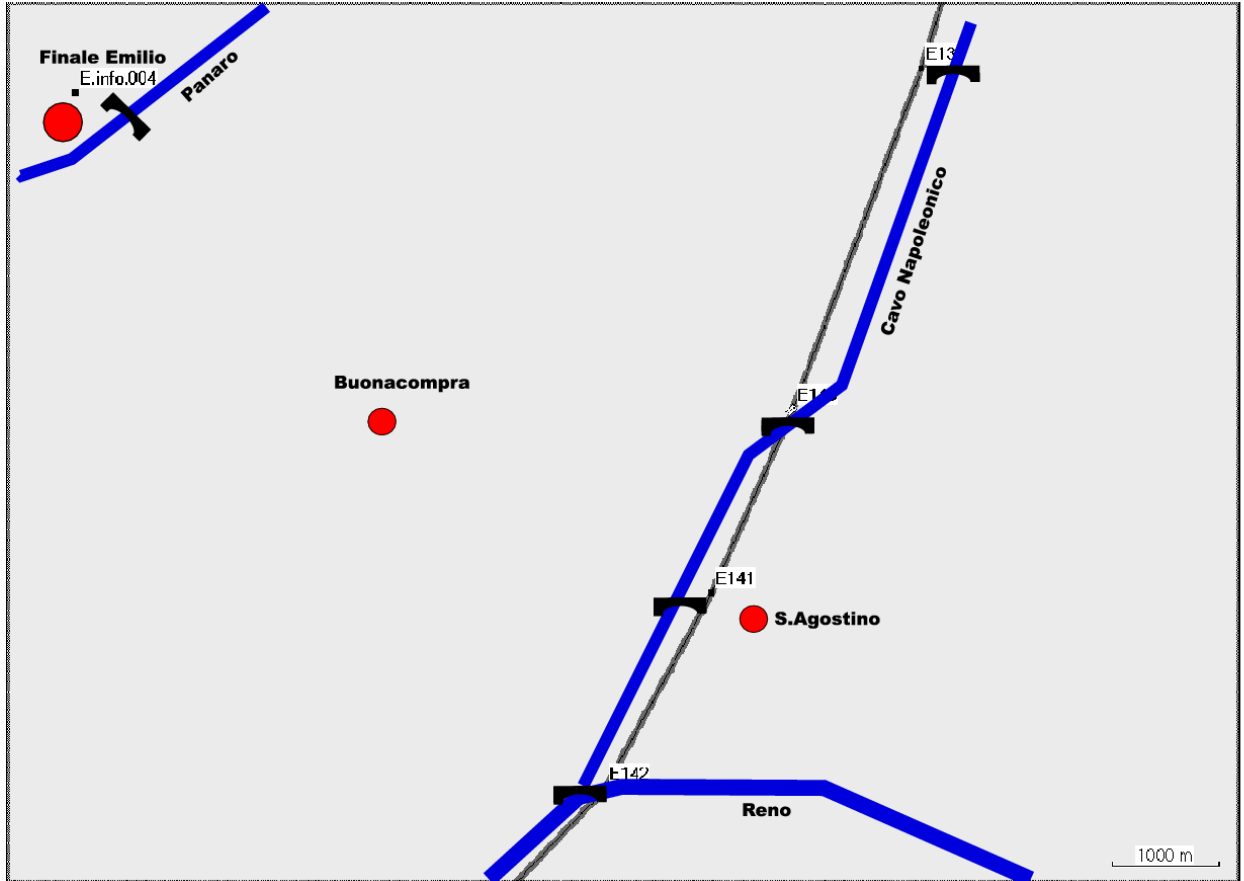
WP-Name	Bezeichnung	Diff-Weg		Kompass	Strecke	
E121	Ortszentrum Castelnovo Bariano	0,3	→	38	72,2	
		rechts abbiegen				
E122	Supermarkt	0,7	↗	129	72,9	
		rechts abbiegen Richtung Brücke				
E123	Sermide Bruecke	0,2	☞	197	73,1	
		Brücke auf der Ostseite überqueren, am anderen Ufer links die Treppe runter				
E124	Abzw Sportplatz	0,9	←	193	74	
		links abbiegen und am Sportplatz vorbei				
E125	Dammstr	1,0	←	125	75	
		der Weg mündet auf die Dammstr.				
E126	Dammstr	3,3	↓	131	78,3	
E127	Dammstr bei Felonica	2,1	↓	113	80,4	



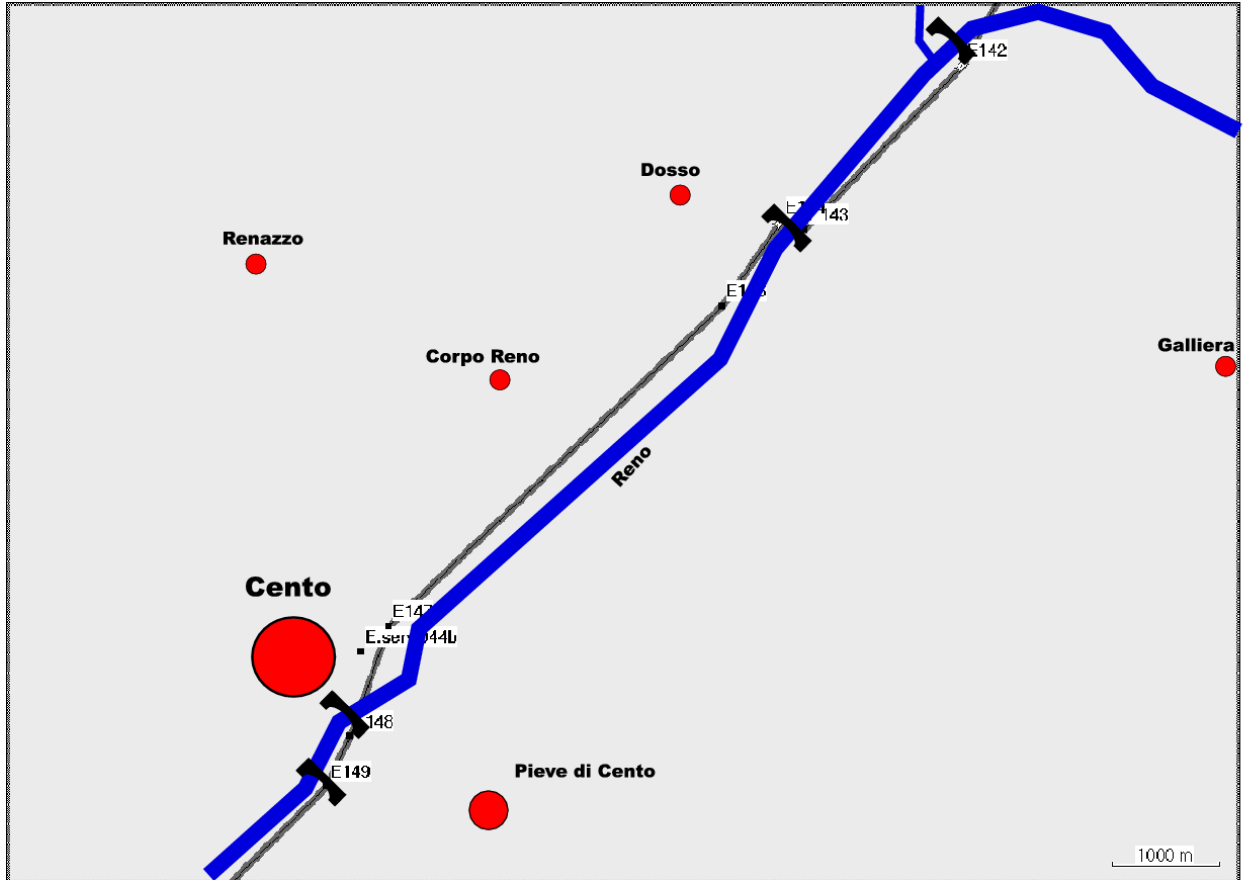
WP-Name	Bezeichnung	Diff-Weg		Kompass	Strecke	
E128	Quatrelle	3,9	↓	116	84,3	
E129	Po-Brücke Ficarola	2,9	↓	143	87,2	⦿
		unter der Brücke durch				
E130	Fischervereinsboot	0,2	▲	190	87,4	
E131	in Höhe Bondeo Bhf	4,6	↓	189	92,0	



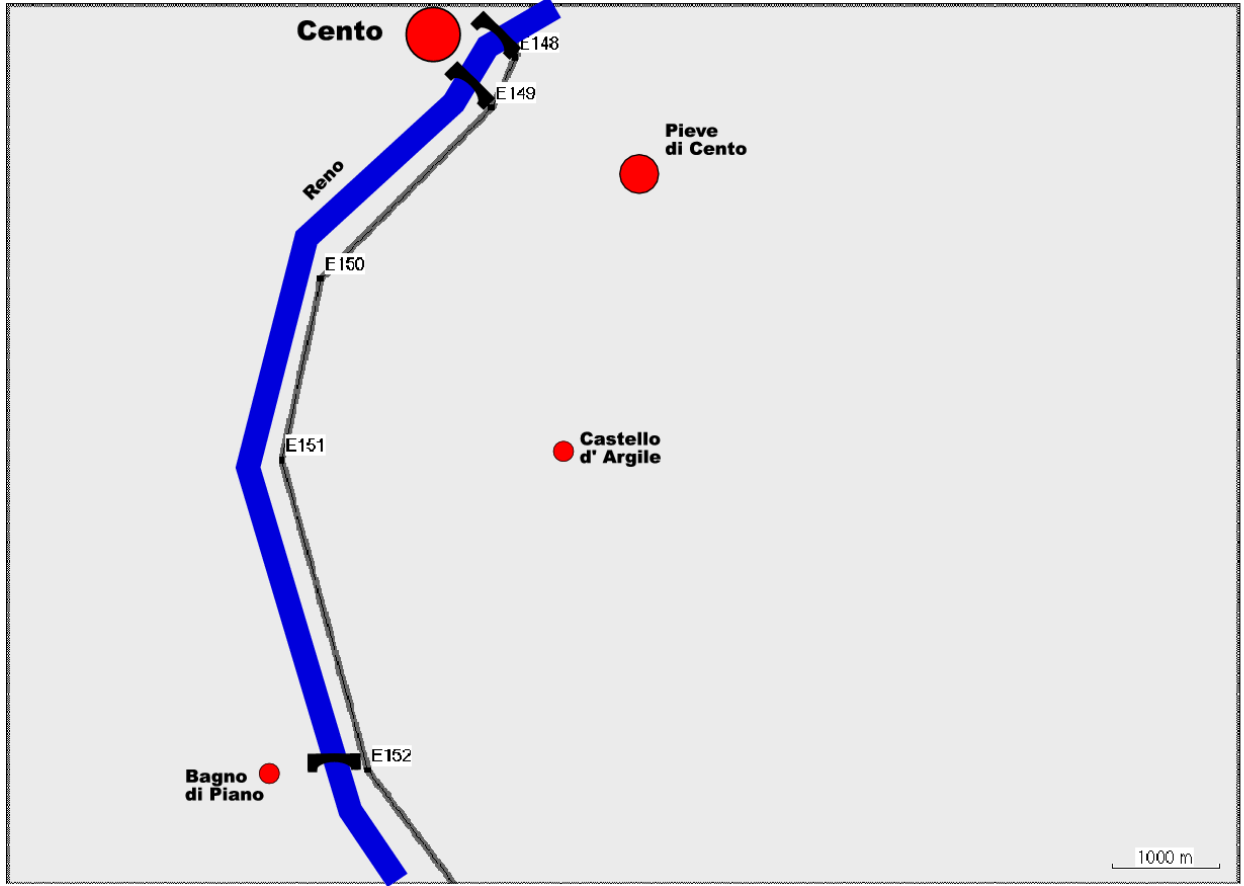
WP-Name	Bezeichnung	Diff-Weg		Kompass	Strecke	
E132	Bahnunterfahrt Bondeo	1,9	↓	148	93,9	
		unter Bahnbrücke durch				
E133	Bondeno Abzw Brücke	0,3	←	221	94,2	🗺️
		links abbiegen				
E134	Abzw nach S,Bianca	0,3	→	118	94,5	
		rechts abbiegen				
E135	Abzw Weg	0,9	←	212	95,4	
		links abbiegen				
E136	Weg zum Kanal	0,9		191	96,3	
E137	vor Kanal	0,2		101	96,5	
E138	Napoleonico bei Schild (Westseite)	0	👉	145	96,5	
		Auffreffpunkt auf Kanal, auf Dammweg oder neben dem Damm weiter				




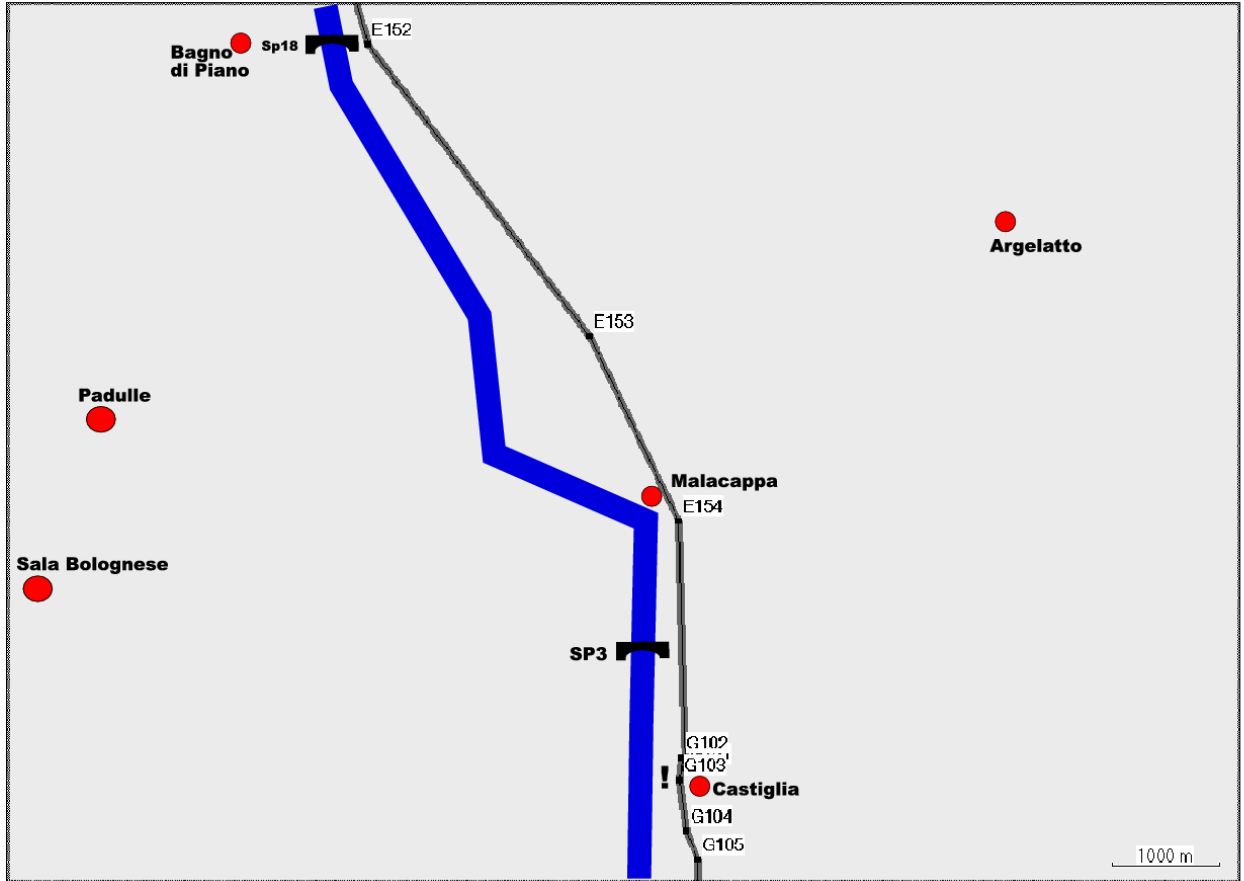
E139	Ponte Mirabello West	3,6	↓	197	100,1	
		auf Westseite weiter				
E140	Ponte Ostseite	3,5	☞	201	103,6	
		jetzt Kanalseite wechseln auf Ostseite				
E141	Ponte S,Agostino Ostseite	1,9	↓	204	105,5	🕒
		auf Ostseite weiter				
E142	Brucke Reno Flusswehr	2,1	→	208	107,6	
		Brücke überqueren, danach rechts auf Dammweg				



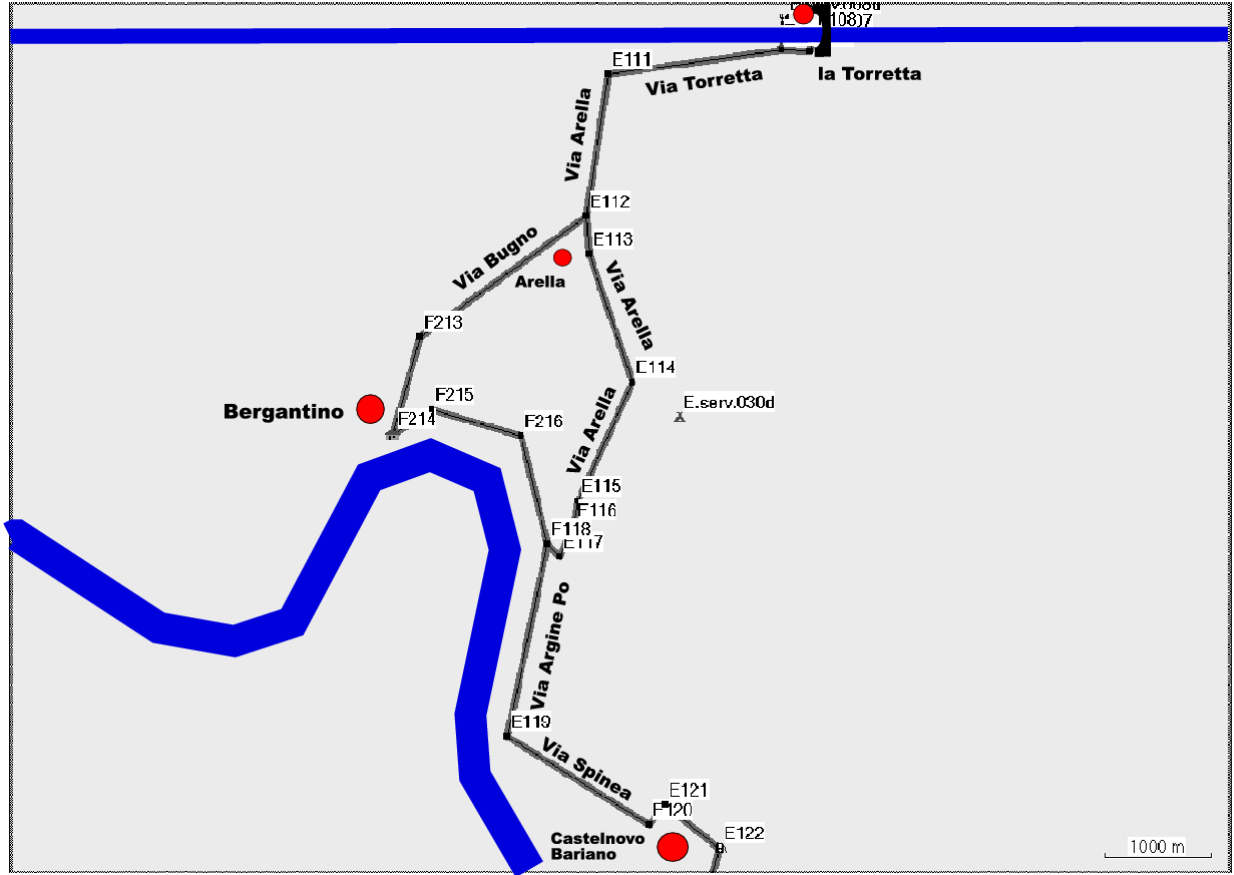
WP-Name	Bezeichnung	Diff-Weg		Kompass	Strecke	
E143	Brucke Dessa Ost	2,1	☞	224	109,7	
		Flußseite wechseln				
E144	Brucke Dessa West	0,2	←	285	109,9	
		nach Brücke links auf Dammweg weiter				
E145	auf Dammweg	1,0	↓	215	110,9	
E146	auf Dammweg		↓			
E147	Abzw Cento am Sportplatz	4,4	↓	226	115,3	📍
		rechts in die Stadt zu Hotels , Einkaufsmoeglichkeiten und Tratorias				



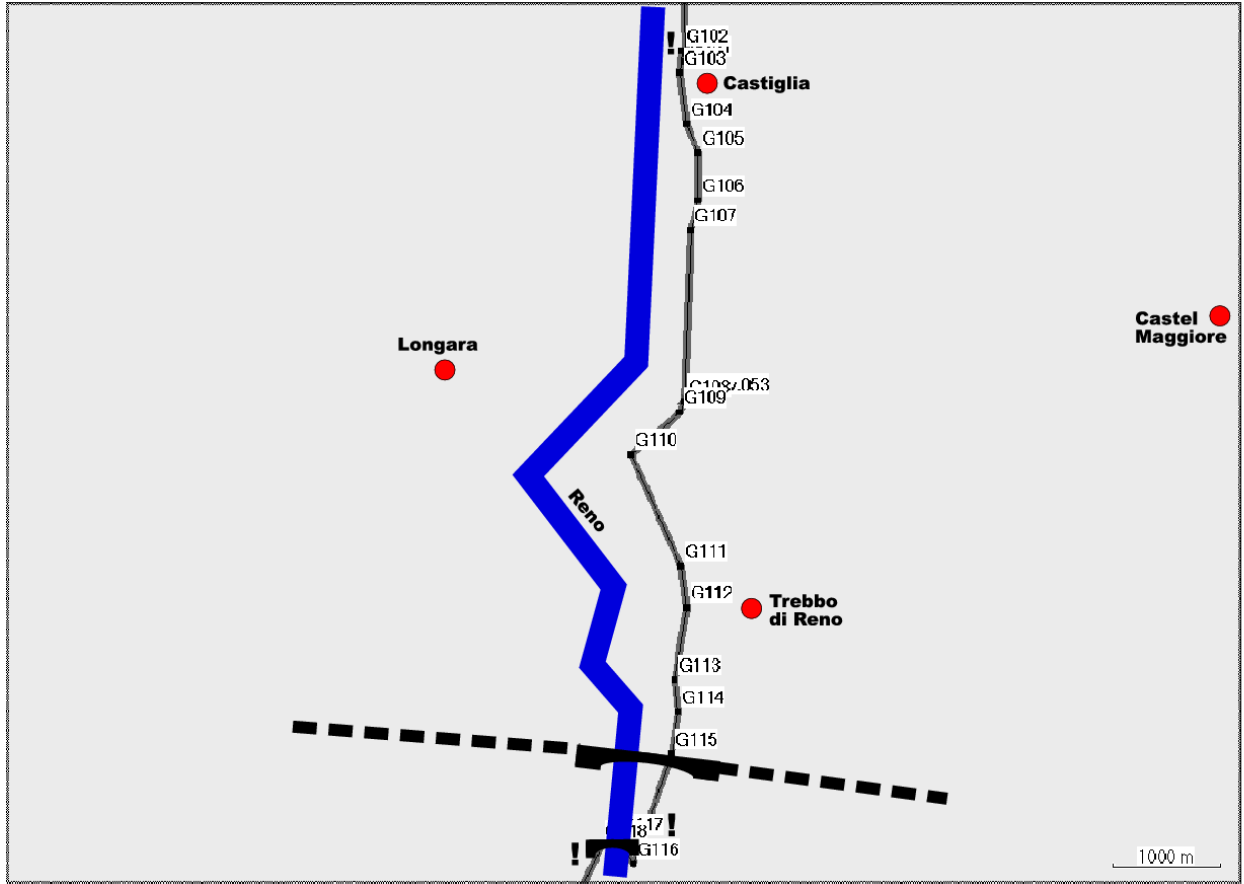
WP-Name	Bezeichnung	Diff-Weg		Kompass	Strecke	
E148	Centò Brücke Ostseite	1,1		200	116,4	
		Flußseite wechseln				
E149	2.Brücke	0,5	↓	205	116,9	
		auf Ostseite bleiben				
E150	Reitergut	2,3	↓	225	119,2	
		auf Dammweg weiter				
E151	Dammauffahrt bei Castella	1,7	↓	192	120,9	
E152	erste Brücke (il Conte)	3	↓	164	123,9	






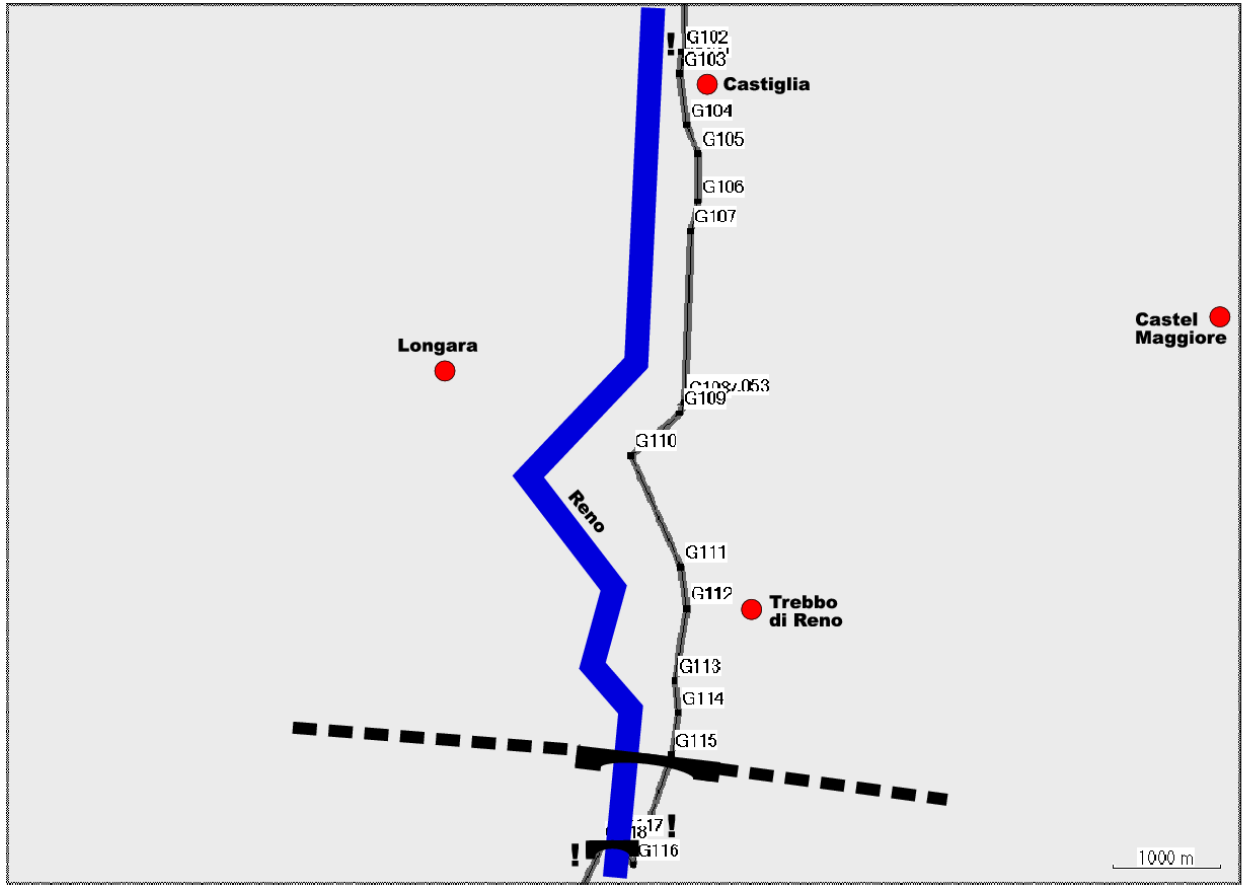
WP-Name	Bezeichnung	Diff-Weg		Kompass	Strecke	
E153	Dammstr	3,5	↓	143	127,4	
E154	Malacappa	1,9	↓	154	129,3	🗺️
		bei unbegehrbarkeit des Dammweges, die Str. weiter				
E155	Abzw Ortsschild Castiglia am Damm	2,3	!! 🗺️	178	131,6	
		Achtung, hier unbedingt wieder auf den Damm				
Ende Route Legnago - Malacappa						



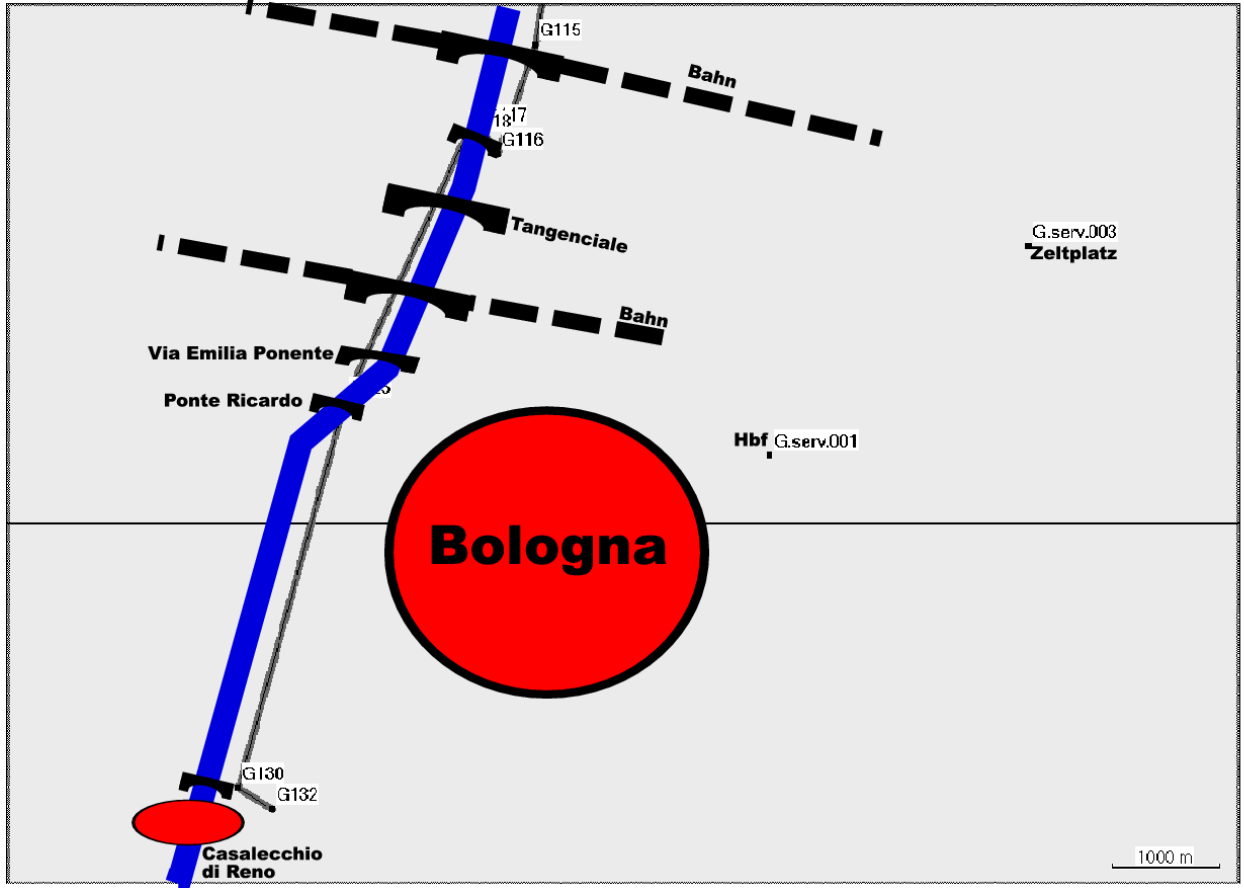
WP-Name	Bezeichnung	Diff-Weg		Kompass	Strecke	
Route	Bergantino Variante				5,32 km	
E112	Abzw Bergantino	0			0	
F213	Abzw Bergantino	1,96		243	1,96	
F214	Bergantino Zentrum	0,96		196	2,92	
F215	via Argine (Po)	0,44		57	3,37	
F216	Dammweg	0,89		106	4,25	
E118	Dammauffahrt bei Kapelle	1,1		166	5,31	
Ende Variante Bergantino – Einmündung in Legnago - Malacappa						



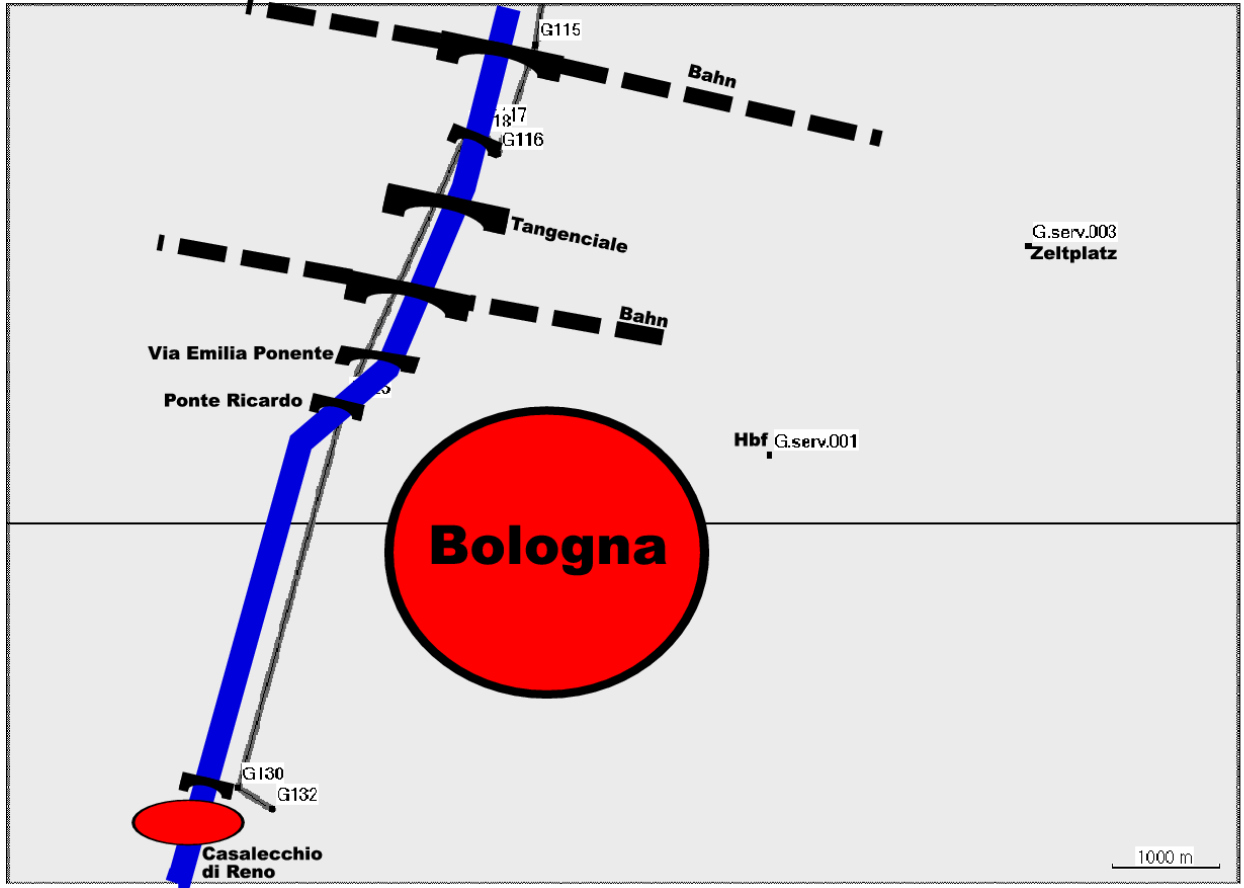
WP-Name	Bezeichnung	Diff-Weg		Kompass	Strecke	
Route	Malacappa - Bologna				15,4 km	
G101	Abzw Ortsschild Castiglia		!! 		131,6	
		rechts zurück am Damm hoch				
G102	Station 15 Trimmichpfad	0,1	! 	342	131,7	
		gleich wieder links abbiegen, am Damm unten entlang zum Feld, am Feldrand rechts entlang				
G103	Abzw Uferweg von Feldrand	0,22	 →	186	131,9	
		rechts abbiegen in Weg				
G104	Station 13 am Reno	0,48	↓	172	132,4	
		immer auf Trimmichpfad bleiben bis vor Turmschleuße				
G105	Schild Orto Botanico	0,29	↓	158	132,7	
G106	Hochspann,Leitung	0,45	↓	179	133,4	



WP-Name	Bezeichnung	Diff-Weg		Kompass	Strecke	
G107	Station 11	0,29	↓	194	133,5	
G108	Dammwegaufgang	1,61	▲	182	135,0	
		Trimmdichpfad mündet in Dammweg				
G109	Turmschleusse	0,1	↓	202	135,1	
G110	Schild	0,62	↓	229	136,9	
G111	Trimmdichpfad	1,15	↓	156	136,9	
G112	Trimmdichpfad Ende Trebbo	0,39	↓	172	137,3	
		rechts neben Damm auf Straße entlang				
G113	1,Kieswerk	0,69	↓	189	138,0	
		auf Str entlang				



WP-Name	Bezeichnung	Diff-Weg		Kompass	Strecke	
G114	Abzw Weg	0,30	→	175	138,3	
		rechts abbiegen zu Pfad in die Flußauen				
G115	Eisenbahnunterfahrt	0,41	↓	189	138,7	
		unter Bahnbrücke durch, Weg wird wieder breiter und mündet auf das Gelände des Kieswerks				
G116	Abzw Kieswerk zur Brücke	1,09	! ↗	199	139,8	
		unmittelbar nach Einmündung im Kieswerk rechts abbiegen				
G117	Brücke Kieswerk	0,27	↖	327	140,0	
		Reno-Brücke überqueren und einige Meter weiter auf Str				
G118	Abzw Str, Kieswerk	0,17	↖ ←	248	140,3	
		links abbiegen in Uferpfad nun immer auf der Westseite des Reno weiter unter Bahnbrücke durch, kurz danach beginnt ein Park				



WP-Name	Bezeichnung	Diff-Weg		Kompass	Strecke	
G125	Reno-Brücke Bologna	2,77	←	204	143,0	📍
		bei 2. Autobrücke Flußseite wechseln zur Ostseite				
G130	Reno-Brücke Casalecchio	3,76	👉 ←	195	145,8	📍
		links einbiegen in Haupstr.				
G132	Parkeingang	0,37	👉 →	122	149,5	
		Wegfortsetzung auf Via degli die nach Florenz bzw nach Pontassieve				
Ende Route Malacappa - Bologna						

Wichtige Adressen:

Verona bis Legnago

Verkehrsbüros (IAT) der Provinz Verona

- an der Piazza Bra: Tel. 045.8068680; Fax 045.8003638
- am Bahnhof Porta Nuova: Tel. und Fax 045.8000861
- am Flughafen Valerio Catullo: Tel. und Fax 045.8619163

e-mail: info@tourism.verona.it

www.tourism.verona.it

Ferrara ist zuständig für:

Bondeno bis Cento

<http://sd2.provincia.fe.it/turismo/tea.nsf/G3HomePage?OpenNavigator&Lang=DE>

Fremdenverkehrsamt - infotur@provincia.fe.it -

Castello Estense, 44100 Ferrara, tel. +39 0532 299303, fax +39 0532 212266

Bologna

<http://iat.comune.bologna.it/IAT/IAT.nsf/#>

Tourist Office: Via de' Castagnoli 3 40126 Bologna Tel: 051-6598751

<http://provincia.bologna.it>